



- Carreteres principals  
Carreteras principales  
Main roads  
Routes principales
- Camins asfaltats  
Caminos asfaltados  
Paved roads  
Routes pavées
- Camins  
Caminos  
Paths  
Chemins
- Rius | Ríos  
Rivers | Rivière
- Connexions principals  
Connexions principales  
Main connections  
Connexions principales



**Tipus de senyalització**  
Señalización / Signposting / Balisage

- Ruta no senyalitzada / Ruta no señalizada / Unmarked route / Itinéraire non balisé
- Marques grogues / Marcas amarillas / Yellow marks / Marques jaunes
- GR

Altres / Otras / Others / Autres



el Solsonès

- ESGLÉSIA** | IGLESIA | CHURCH | ÉGLISE
- SANTUARI** | SANTUARIO | SANCTUARY | SANCTUAIRE
- CASTELL, TORRE** | CASTILLO, TORRE | CASTLE, TOWER | CHÂTEAU, TOUR
- CONJUNT MONUMENTAL** | CONJUNTO MONUMENTAL | MONUMENTAL TOWN | ENSEMBLE MONUMENTAL
- PONT** | PUENTE | BRIDGE | PONT
- DOLMEN**
- MUSEU, ESPAI MUSEÏZAT** | MUSEO, ESPACIO MUSEALIZADO | MUSEUM, MUSEUM SPACE | MUSÉE, ESPACE MUSÉISÉ
- PANORÀMICA** | PANORÁMICA | OVERVIEW | PANORAMIQUE
- ÀREA DE LLEURE** | ÀREA DE PÍCNIC | PICNIC AREA | AIRE DE PIQUE-NIQUE
- CENTRE SANITARI** | CENTRO SANITARIO | SANITARY CENTER | CENTRE SANITAIRE
- ESQUÍ ALPÍ** | ESQUÍ ALPINO | ALPINE SKI | SKI ALPIN
- ESQUÍ NÒRDIC** | ESQUÍ NÓRDICO | CROSS-COUNTRY SKIING | SKI NORDIQUE
- RAQUETES** | RAQUETAS | SNOWSHOEIN | RAQUETTE
- CAIAC** | KAYAK
- GOLF**
- ZONA AUTOCARAVANA** | MOTOR HOME AREA | AIRE DE CAMPING-CAR
- GASOLINERA** | GAS STATION | STATION ESSENCE
- RECÀRREGA DE COTXES ELÈCTRICS** | RECARGA DE COCHES ELÉCTRICOS | RECHARGES ELECTRIC CARS | RECHARGE DE VOITURES ÉLECTRIQUES
- OFICINA DE TURISME** | OFICINA DE TURISMO | TOURIST OFFICE | OFFICE DU TOURISME
- PUNT D'ATENCIÓ TURÍSTICA** | PUNTO DE ATENCIÓN TURÍSTICA | TOURIST ATTENTION POINT | POINT D'ATTENTION TOURISTIQUE

 <b>1</b> 3,8 KM 55 MIN ↑▲57 M TORRENT DE RIBALTA	 <b>2</b> 5 KM 1 H 30 M ↑▲182 M MARE DE LA FONT - CASTELLVELL	 <b>3</b> 7,7 KM 2 H ↑▲92 M SOLSONA - PONT DE L'AFRAU
 <b>4</b> 8 KM 2 H ↑▲125 M LES BASSES DE BRICS I L'ALZINA	 <b>5</b> 10 KM 2 H 25 MIN ↑▲88 M SOLSONA - TORRE DE RINER	 <b>6</b> 6,6 KM 1 H 45 MIN ↑▲224 M SANT BARTOMEU
 <b>7</b> 5 KM 1 H 10 MIN ↑▲125 M SANT ESTEVE D'OLIUS	 <b>8</b> 17 KM 4 H ↑▲330 M VOLTA AL VINYET DE SOLSONA	 <b>9</b> 1,5 KM 30 MIN ↑▲62 M MIRADOR DE LA CREU DEL CODÓ
 <b>10</b> 4,3 KM 55 MIN ↑▲86 M VOLTA AL PLA DE BACIES - PORT DEL COMTE	 <b>11</b> 8,8 KM 2 H 30 MIN ↑▲402 M DEL MIRADOR DE QUEROL I PRATS DE BACIES	 <b>12</b> 9,9 KM 2 H 50 MIN ↑▲531 M SERRA PORT DEL COMTE I ASCENSIÓ AL PEDRÓ DELS QUATRE BATLLES
 <b>13</b> 7,4 KM 2 H 15 MIN ↑▲362 M DE SANT SERNI DEL GRAU AL SANTUARI DE LORD	 <b>14</b> 3,4 KM 55 MIN ↑▲86 M RUTA DE LES POMES	 <b>15</b> 7,4 KM 2 H ↑▲234 M EL CAMÍ VERD DE LA VALL DE LORD
 <b>16</b> 11,8 KM 3 H 40 MIN ↑▲744 M SANTUARI DE LORD PEL TOSSAL DE VALLONGA	 <b>17</b> 10,8 KM 3 H ↑▲460 M LES ERMITES (RUTA CULTURAL A)	 <b>18</b> 16,3 KM 6 H ↑▲1328 M SERRA DEL VERD
 <b>19</b> 14,6 KM 4 H 15 MIN ↑▲890 M LES ERMITES (RUTA CULTURAL B)	 <b>20</b> 11,6 KM 3 H 40 MIN ↑▲696 M DE LES CASES DE POSADA A BUSA PEL GRAU DE L'ARENY	 <b>21</b> 14 KM 4 H 30 MIN ↑▲705 M VALLS AL PONT QUEBRADÍS



22  
16,4 KM 4 H ↑▲ 85 M  
VOLTA AL PANTÀ DE SANT PONÇ




23  
3,6 KM 1 H ↑▲ +121/-291 M  
EL CAMÍ DE L'ESCOLA: DE TIMONEDA A LA LLENA



24  
7,3 KM 1 H 45 MIN ↑▲ +264/-356 M  
EL CAMÍ DE L'ESCOLA: DE MONTPOL A LA LLENA



25  
8,5 KM 3 H 15 MIN ↑▲ 371 M  
SANT PERE DE CAPDEVILA




26  
12,6 KM 4 H 15 MIN ↑▲ 394 M  
EL CASTELL DE LLADURS



27  
4,5 KM 2 H 30 MIN ↑▲ 106 M  
CASTELL DE LLOBERA



28  
7,5 KM 2 H 30 MIN ↑▲ 242 M  
TORRE DE PERACAMPS, MONTRAVETA



29  
10,9 KM 3 H 20 MIN ↑▲ 213 M  
VARIANT DE PRADES DE LA MOLSOSA



30  
4 KM 1 H 15 MIN ↑▲ +55/-150 M  
DEL PLA FINS A LA PRESÓ DE BUSA



31  
5,6 KM 1 H 40 MIN ↑▲ 101 M  
LA VALL D'ORÀ PELS MOLINS HIDRÀULICS I SANT PERE DE GRAUDESCALES



32  
18,3 KM 6 H ↑▲ 1153 M  
DE LA VALL D'ORÀ AL PLA DE BUSA I EL CAPOLATELL



33  
5,3 KM 1 H 30 MIN ↑▲ 360 M  
FONT DEL RACÓ I SALINES DE CAMBRILS



34  
6 KM 2 H 30 MIN ↑▲ 350 M  
PLA DE LES GUÀRDIES



35  
6,1 KM 2 H ↑▲ 270 M  
PI DE NEROLA



36  
10,8 KM 4 H ↑▲ 630 M  
TOSSAL DE CAMBRILS



37  
5,8 KM 1 H 30 MIN ↑▲ 183 M  
VOLTA PER CANALDA



38  
6,5 KM 3 H ↑▲ 300 M  
ROCA DE CANALDA, BALMES



39  
7,8 KM 3 H 30 MIN ↑▲ 740 M  
ROCA DE CANALDA, ELS COLLS



40  
8,2 KM 3 H 30 MIN ↑▲ 343 M  
ELS EMPRIUS D'ODÈN




41  
9,2 KM 4 H ↑▲ 560 M  
FORAT COLOMER, RIULACÓ



42  
13,6 KM 5 H ↑▲ 710 M  
ROQUES DE MEDES I LA MÓRA COMDAL



43  
5,8 KM 1 H 30 MIN ↑▲ 114 M  
LES FONTS DE SANT CLIMENT



44  
12 KM 3 H 30 MIN ↑▲ 211 M  
LES MENTIDES



45  
4,5 KM 1 H 15 MIN ↑▲ 250 M  
OBAGUES DE MADRONA



46  
3 KM 1 H ↑▲ 98 M  
VIA VERDA A LA LLOSA DEL CAVAL



47  
16,9 KM 5 H ↑▲ 288 M  
SANT JUST, EL MIRACLE, SANT JUST



48  
11,3 KM 4 H ↑▲ +304/-199 M  
RUTA DE L'1 DE MAIG, D'ARDEVOL AL MIRACLE



49  
12,2 KM 3 H 30 MIN ↑▲ 350 M  
ARDÈVOL, CASTELL DE LLANERA



50  
7,8 KM 2 H 20 MIN ↑▲ 150 M  
SANTUARI DE PINÓS, MIRADOR DE PASSAPORTELLA



51  
6,6 KM 2 H 15 MIN ↑▲ 222 M  
SANTUARI DE PINÓS, DOLMEN DE CAL CABOT




52  
7,8 KM 2 H 35 MIN ↑▲ 224 M  
SANTUARI DE PINÓS, ANTIC HOSTAL DE GRMAU




53  
9,1 KM 2 H 50 MIN ↑▲ 236 M  
SANTUARI DE PINÓS, OBAGA DE PECARRODONNA, CLOT DE LA PLANELLA




54  
12,6 KM 3 H 40 MIN ↑▲ +141/-208 M  
DEL SANTUARI DE PINÓS AL SANTUARI DEL MIRACLE



55  
17,3 KM 5 H 40 MIN ↑▲ 478 M  
SANTUARI DE PINÓS, MATAMARGÓ, VALLMANYA, SANTUARI DE PINÓS



56  
19,5 KM 6 H ↑▲ 395 M  
SANTUARI DE PINÓS, MATAMARGÓ, SANTUARI DE PINÓS



57  
15 KM 4 H 50 MIN ↑▲ 373 M  
SANTUARI DE PINÓS, ARDEVOL, SANTUARI DE PINÓS




58  
1,2 KM 35 MIN ↑▲ 37 M  
CAMÍ DE RONDA DEL MIRACLE



59  
4 KM 1 H ↑▲ 83 M  
MIRACLE CIRCULAR SOTA LA CIROSA



60  
5,7 KM 1 H 35 MIN ↑▲ +58/-287 M  
DEL MIRACLE A LA TORRE DE RINER



61  
6,6 KM 1 H 30 MIN ↑▲ +69/-224 M  
DEL MIRACLE A FREIXINET



62  
3,8 KM 1 H ↑▲ +95/-181 M  
DEL MIRACLE A L'ALZINA (GR-7)



63  
14,6 KM 4 H 30 MIN ↑▲ 278 M  
EL NEOLÍTIC A CASTELLAR DE LA RIBERA

- Molt fàcil / Muy facil / Very easy / Très facile
- Fàcil / facil / easy / facile
- Mitjà / medio / medium / moyen
- Difícil / difficult / difficile
- Molt difícil / Muy difícil / Very difficult / très difficile
- ↑▲ Ascens acumulat / Ascenso acumulado / Cumulative ascent / Dénivelé cumulé
- ↻ Ruta circular - Ruta lineal / Ruta circular - Ruta lineal / Circular trail - Out-and-back trail / Itinéraire en boucle - Itinéraire linéaire
- Estacionalitat / Estacionalidad / Saison / Ideal season

**OFICINA DE TURISME DEL SOLSONÈS**  
Ctra. de Bassella, 1. Solsona. (+34) 973 482 310 - 623 172 497  
[www.turismesolsones.com](http://www.turismesolsones.com) - [www.solsonaturisme.com](http://www.solsonaturisme.com)

**OFICINA DE TURISME DE LA VALL DE LORD**  
Ctra. de Berga, s/n. Sant Llorenç de Morunys.  
(+34) 973 492 181 - 628 092 042 [www.lavalldelord.com](http://www.lavalldelord.com)

**OFICINA DE TURISME DEL SANTUARI DEL MIRACLE**  
Restaurant El Miracle. Riner. (+34) 973 090 916 [www.elmiracle.cat](http://www.elmiracle.cat)

**PUNT D'ATENCIÓ TURÍSTICA D'ODÈN**  
Salí de Cambrils. Cambrils (Odèn). (+34) 621 244 364 [www.oden.cat](http://www.oden.cat)

**112 Emergències / Emergencias / Emergency / Urgence**