



MHÀ, ESTUDI GRÀFIC · DL: L.228-2022 · FOTOGRAFIES de l'arxiu de Turisme Solsonès. PORTADA: absis de l'ermita de Sant Pere de Capdevila i vistes (Helena Rovira). CONTRAPORTADA: Hostal del Vent (Lluís Barniol); ermita de Sant Pere de Capdevila (Ester Moreno i Helena Rovira). INTERIOR: cinglera de Capdevila (Xavier Bertolin); trona de la Corrua (Xavier Bertolin); vistes des de Capdevila (Cristina Torres)

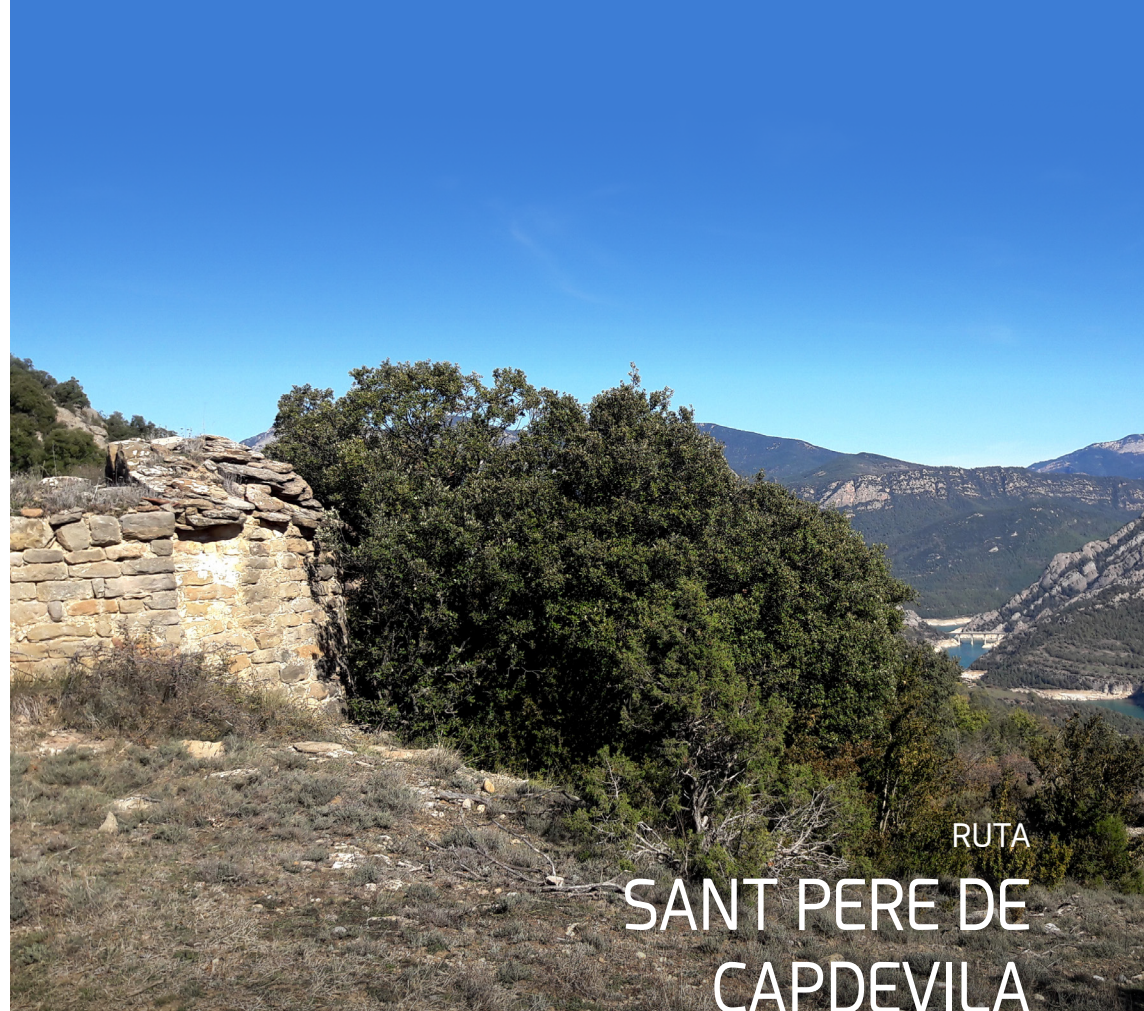
## Llocs d'interès / Lugares de interés

**Hostal del Vent:** és una masia (antic hostal) i està edificat sobre un coll a 1.280 metres. El seu nom ve donat per la seva situació geogràfica, a la canal entre les valls de Vilamala i Canalda, que fa que sigui un indret ventós.

**Hostal del Vent:** es una masía (antiguo hostal) edificada sobre un collado a 1 280 metros. Su nombre viene dado por su situación geográfica, en la canal entre los valles de Vilamala y Canalda, que hace que sea un lugar ventoso.

**Ermita de Sant Pere de Capdevila:** davant de la casa Capdevila de Sanç, enlairada davant la imponent mola de Lord, es troba la petita església romànica de Sant Pere de Capdevila que pertanyia a la parròquia de Sant Julià dels Torrents. Tot i que no es coneixen referències medievals d'aquesta església, les seves característiques apunten que va ser construïda entre els segles XI i XII. Actualment resten les parets de la nau (la coberta està esfondrada) i l'absis semicircular, orientat a llevant. La planta és una nau rectangular de dimensions reduïdes (3,80 x 5,50 metres). La porta, de mig punt i adovellada, és al costat de llevant.

**Ermita de Sant Pere de Capdevila:** frente a la casa Capdevila de Sanç, elevada ante la imponente muela de Lord, se encuentra la pequeña iglesia románica de Sant Pere de Capdevila, que pertenecía a la parroquia de Sant Julià dels Torrents. Aunque no se conocen referencias medievales de esta iglesia, sus características apuntan a que fue construida entre los siglos XI y XII. Actualmente quedan las paredes de la nave (la cubierta está derrumbada) y el ábside semicircular, orientado a levante. La planta es una nave rectangular de reducidas dimensiones (3,75 x 5,45 metros). La puerta, de medio punto y adovelada, está al lado de levante.



# RUTA SANT PERE DE CAPDEVILA

**i OFICINA DE TURISME DEL SOLSONÈS**  
Carretera de Bassella, 1 - 25280 Solsona  
T. (+34) 973 48 23 10 - ☎ 623 172 497  
turisme@turismesolsones.com  
[www.turismesolsones.com](http://www.turismesolsones.com)  
@turismesolsones

**112 Telèfon d'emergències**



**TERRNY  
COMPLICAT**  
TERRENO  
COMPLICADO



**PENDENT  
PRONUNCIAT**  
PENDIENTE  
PRONUNCIADA



**CREUAMENT  
DE RIUS**  
CRUCE DE  
RIOS



**TRAM  
EQUIPAT**  
TRAMO  
EQUIPADO

Ruta de senderisme  
8,5 km

Ruta circular / Ruta circular

Dificultat moderada / Dificultat moderada

3 h 15 min

371 m

Estacionalitat / Estacionalitat



Municipi  
Lladurs

- No feu foc
- No llenceu deixalles
- Acampada lliure no permesa
- Respecteu els éssers vius de l'entorn
- Seguiu les indicacions de la ruta
- Respecteu el patrimoni de l'entorn

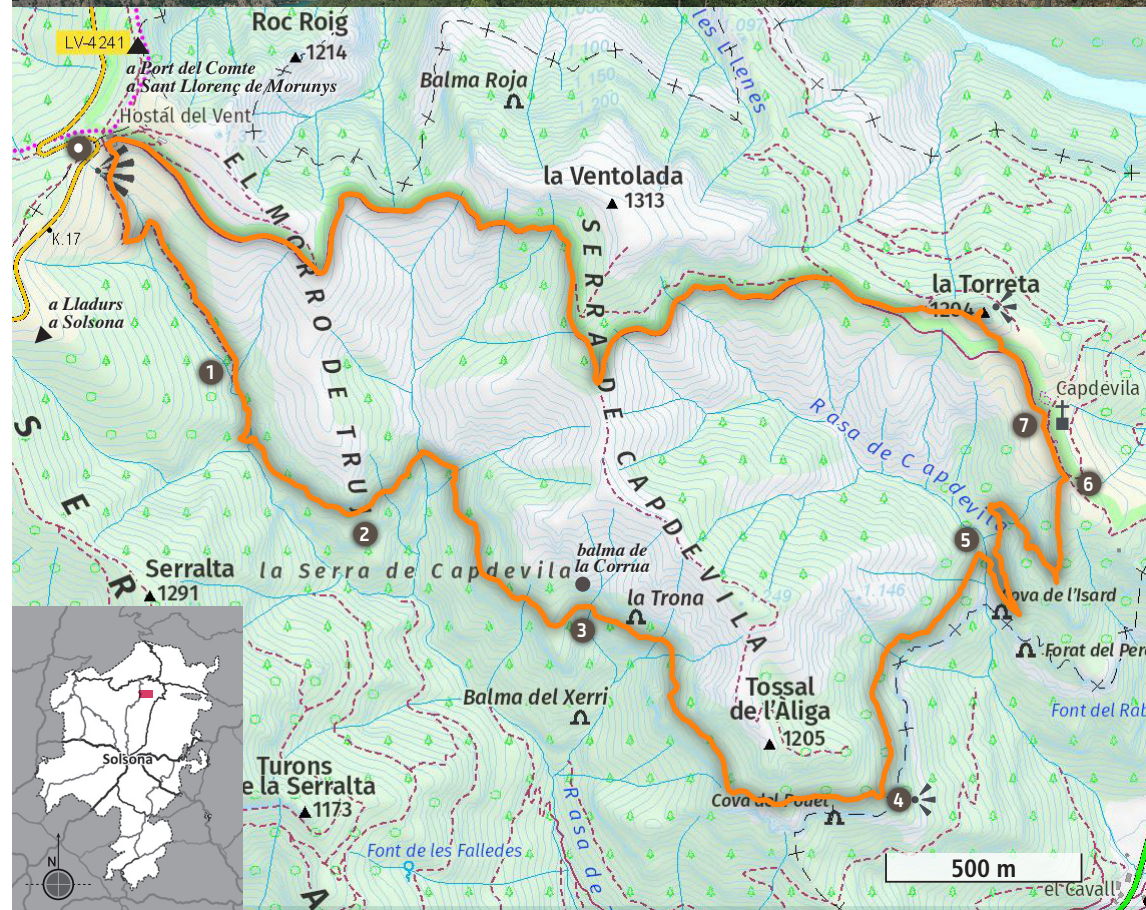


## DESCRIPCIÓ DE LA RUTA

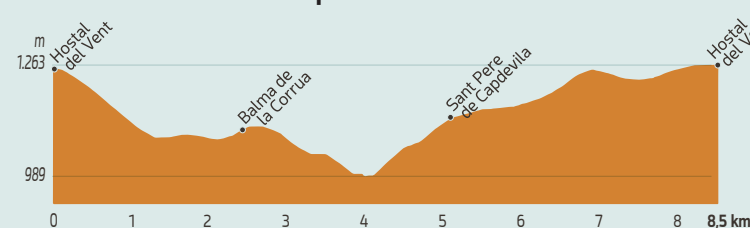


- 0 km. Iniciem la ruta des de l'antic Hostal del Vent i ens dirigim en sentit sud, en direcció al bosc, travessant un prat i baixem a tocar d'un tancat de bestiar.
  - 1 0,8 km. Arribem al clot de la riera i aquí trobem un petit corriol estret que ens conduirà sempre per sobre la cinglera tot travessant un bonic bosc de pi roig amb alzineres i roures.
  - 2 1,4 km. Passarem per sota el morro de la Truja i més endavant per la balma de la Corrua.
  - 3 2,4 km. Si volem visitar la balma de la Corrua, hem de deixar el corriol (seguir indicacions). Re-emprenem el corriol principal i ja veiem la Trona; la seguim per sota i ens dirigim cap al tossal de l'Àliga. Aquest tram és força emboscats, però molt planer ja que segueix les corbes de nivell.
  - 4 3,3 km. Arribem sota el tossal de l'Àliga i contemplem la meravellosa panoràmica de la vall del Cardener. Des d'aquí tenim una bona panoràmica de la serra de Guilanyà i la serra de Busa.
  - 5 4 km. Travessam la rasa de Capdevila, i en aquest indret podem comptar a girar cap a l'esquerra per iniciar l'ascens cap a Capdevila per un antic camí de desembosc.
  - 6 5 km. Trobem una pista i girem a l'esquerra. Uns 100 m després trobem l'ermita de Sant Pere de Capdevila i després la casa de Capdevila.
  - 7 5,1 km. Des de Capdevila continuem pel camí principal que seguirem fins a l'Hostal del Vent.
- Opcional:** des d'aquest punt podem remuntar un seguit de terraplens i enfilar-nos a la Torreta (ens podem ajudar de les cordes que hi ha habilitades). Des d'aquest cim tenim una panoràmica extraordinària de 360 o amb el Port del Comte al nord, el cim i santuari de la Mola de Lord al nord-est, el pantà de la Llosa del Cavall i la serra de Busa a l'est, la vall del Cardener cap al sud i la serra de Canalda a l'oest, entre molts altres punts destacables. Des de la Torreta, retornem a la pista i la seguim fins a arribar de nou al punt d'inici.
- 8,5 km. Fi de la ruta.

- 0 km. Iniciamos la ruta desde el antiguo Hostal del Vent y nos dirigimos en sentido sur, en dirección al bosque, atravesando un prado, y bajamos junto a un cercado de ganado.
  - 1 0,8 km. Llegamos al fondo de la riera y encontramos un pequeño sendero estrecho que nos conducirá siempre por encima del riscal, atravesando un bonito bosque de pino silvestre con encinas y robles.
  - 2 1,4 km. En primer lugar, pasaremos por debajo del risco Morro de la Truja y, más adelante, por la cueva de la Corrua.
  - 3 2,4 km. Si queremos visitar la cueva de la Corrua, debemos dejar el sendero (seguir indicaciones). Re-emprendemos el sendero principal y ya vemos la Trona; la seguimos por debajo y nos dirigimos hacia la colina del Àliga. Este tramo es bastante emboscado, pero muy llano, ya que sigue las curvas de nivel.
  - 4 3,3 km. Llegamos bajo la colina del Àliga y contemplamos la maravillosa panoràmica del valle del Cardener. Desde este punto tenemos también una buena panoràmica de la sierra de Guilanyà y la sierra de Busa.
  - 5 4 km. Atravesamos el arroyo de Capdevila, y en este lugar debemos estar atentos para girar hacia la izquierda. Unos 100 metros más adelante encontramos la ermita de Sant Pere de Capdevila y seguidamente la casa de Capdevila.
  - 6 5 km. Llegamos a una pista y giramos a la izquierda. Unos 100 metros más adelante encontramos la ermita de Sant Pere de Capdevila y seguidamente la casa de Capdevila.
  - 7 5,1 km. Desde Capdevila continuamos por el camino principal que seguiremos hasta llegar de nuevo al Hostal del Vent.
- Opcional:** desde este punto podemos remontar una serie de terraplens y subirnos a la cima de la Torreta (podemos ayudarnos de las cuerdas que hay habilitadas). Desde esta cima tenemos una panoràmica extraordinaria de 360°, con el Port del Comte al norte, la cima y el santuario de Lord al noreste, el pantano de la Llosa del Cavall y la sierra de Busa al este, el valle del Cardener al sur y la sierra de Canalda al oeste, entre otros muchos puntos destacables. Desde la Torreta, regresamos a la pista y la seguimos hasta llegar de nuevo al punto de inicio.
- 8,5 km. Fin de la ruta.



## RUTA Sant Pere de Capdevila



**Tipus de senyalització**  
Tipo de señalización



Disponible en GPS