



MHÀ, ESTUDI GRÀFIC · DL: L 226-2022 · FOTOGRAFIES de l'arxiu de Turisme Solsonès. PORTADA: vistes des de Timonedà (J. A. Sanguinetti). CONTRAPORTADA: església de Timonedà (J. A. Sanguinetti); vistes des de la Llena (Xavier Bertolin). INTERIOR: església de Timonedà i vistes de l'entorn (Xavier Bertolin)

i OFICINA DE TURISME DEL SOLSONÈS
Carretera de Bassella, 1 - 25280 Solsona
T. (+34) 973 48 23 10 - ☎ 623 172 497
turisme@turismesolsones.com
www.turismesolsones.com
@turismesolsones

112 Telèfon d'emergències



Llocs d'interès / Lugares de interés

El camí de l'escola: l'accés a l'estudi en zones rurals no ha estat gens fàcil, ja sigui per la manca d'escoles, pels mestres que anaven i venien o pels llargs trajectes que els infants havien de fer a peu per arribar a l'escola. Sovint caminaven una hora o més d'anada, i després la tornada.

El camino de la escuela: el acceso a la enseñanza en zonas rurales no ha sido nada fácil, ya sea por la falta de escuelas, por los maestros que iban y venían o por los largos trayectos que niños y niñas tenían que hacer a pie para llegar a la escuela. A menudo caminaban una hora o más de ida, y después la vuelta.

Santa Eulàlia de Timonedà (s. IX): situada al cim d'un serrat, des d'on domina la ribera de Canalda, al nord, i la vall del torrent de Riard, al sud. El nom de Timonedà és documentat l'any 1033 i procedeix del llatí popular i respon a la vegetació del país, el timó (farigola). A Timonedà hi havia un castell (esmentat el 922).

Santa Eulalia de Timonedà (s. IX): situada en la cima de una sierra, desde donde domina la ribera de Canalda, al norte, y el valle del torrente de Riard, al sur.. El nombre de Timonedà es documentado en el año 1033 y procede del latín popular; hace referencia a la vegetación de la zona, el tomillo («timó», en catalán). En Timonedà había habido un castillo (mencionado en el año 922).

Sant Sadurn de la Llena: edifici del segle XII, d'una sola nau, de planta rectangular i amb un absis semicircular. A la seva vora hi havia hagut el desaparegut castell de la Llena.

San Sadurn de la Llena: edificio del siglo XII, de una sola nave, de planta rectangular y con un ábside semicircular. Junto a este, había estado el desaparecido castillo de La Llena.



SENSE DIFICULTAT TÈCNICA
SIN DIFICULTAD TÉCNICA

Observacions: en algun punt de la ruta s'han de creuar carreteres. Molta atenció i precaució.

Observaciones: en algún punto de la ruta se deben cruzar carreteras. Mucha atención y precaución.

Ruta de senderisme
3,6 km

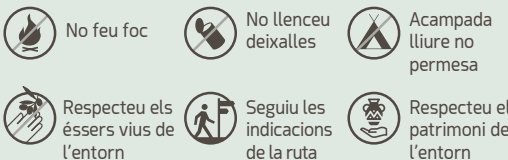
Ruta lineal / Ruta lineal

Dificultat facil / Dificultat fácil

1 h

+ 121 m / - 291 m

Estacionalitat / Estacionalitat

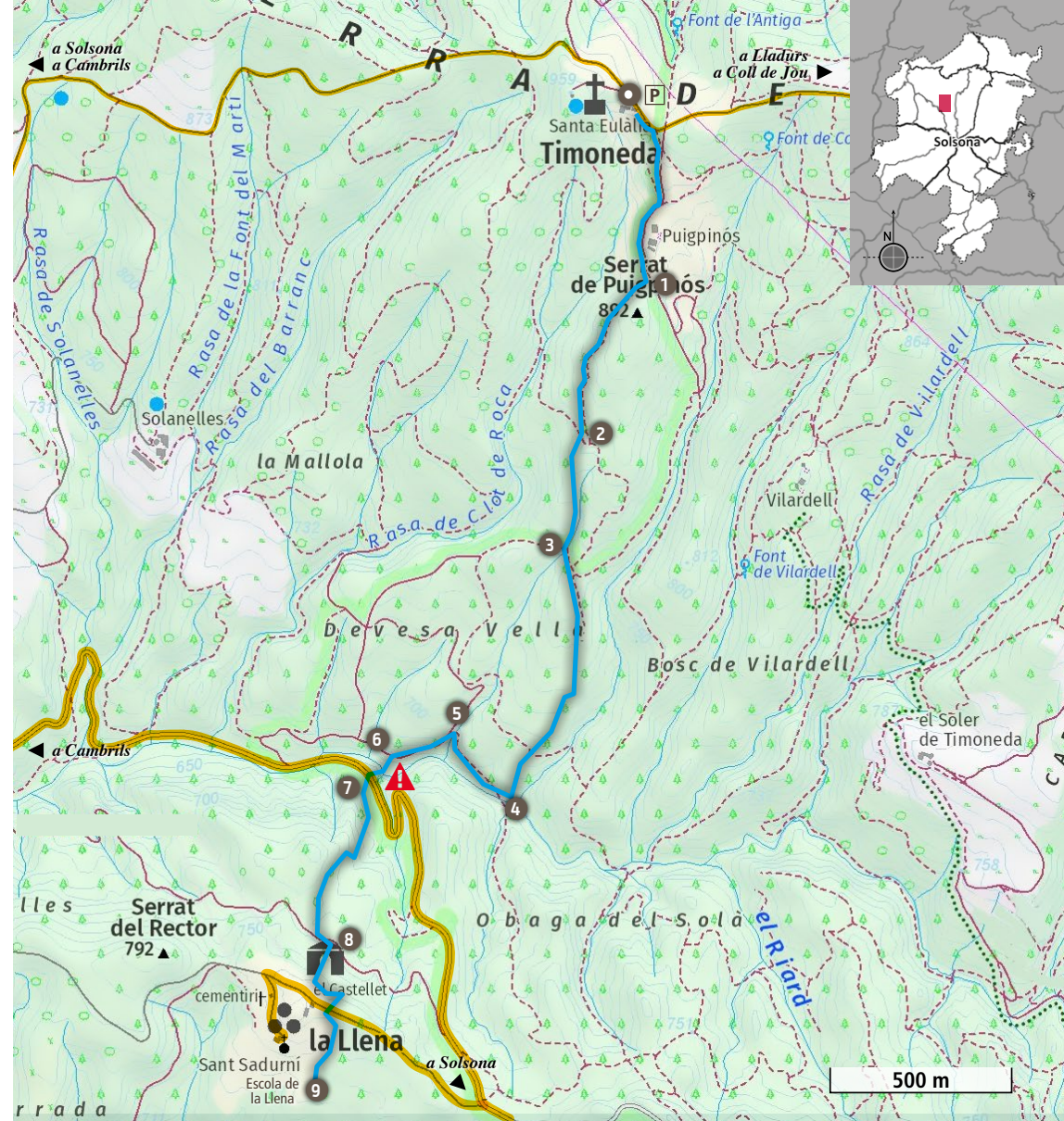




DESCRIPCIÓ DE LA RUTA

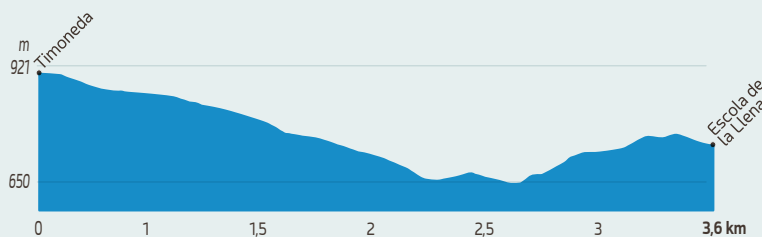
- **0 km.** Sortim de Timoneda baixant per la pista asfaltada. Al primer revolt, agafem una pista que surt a la nostra dreta. Uns tres-cents metres més endavant trobem l'hotel Puigpinós.
- ① **0,5 km.** Cruïlla de camins. Girem a la dreta pel camí que s'endinsa pel mig del bosc.
- ② **1 km.** En aquest punt, la pista es converteix en un corriol en la mateixa direcció descendent.
- ③ **1,3 km.** Ens incorporem al camí tot girant a l'esquerra i uns cent metres més endavant agafem el corriol que trobem a l'esquerra.
- ④ **2 km.** Trobem un camí i girem a la dreta seguint la rasa de Riard.
- ⑤ **2,3 km.** Creuem la rasa i girem a l'esquerra.
- ⑥ **2,5 km.** Deixem la pista, i continuem pel corriol de l'esquerra fins a trobar una carretera asfaltada.
- ⑦ **2,6 km.** Creuem la carretera asfaltada i continuem pel corriol que trobem a l'altre costat.
- ⑧ **3,4 km.** Creuem la pista asfaltada i seguim pel costat esquerre dels camps fins a arribar a l'antiga escola de la Llena. A la nostra dreta veiem l'església de Sant Sadurní de la Llena i a la vora del camp de baix, l'antiga escola.
- ⑨ **3,6 km.** Fi de la Ruta.

- **0 km.** Salimos de Timoneda bajando por la pista asfaltada. En la primera curva, tomamos una pista que nos queda a la derecha. Unos trescientos metros más adelante encontramos el hotel Puigpinós.
- ① **0,5 km.** Cruce de caminos. Giramos a la derecha por el camino que se adentra en el bosque.
- ② **1 km.** En este punto, la pista se convierte en un sendero que sigue la misma dirección descendente.
- ③ **1,3 km.** Nos incorporamos al camino girando a la izquierda y, unos cien metros más adelante, tomamos el sendero que encontramos a la izquierda.
- ④ **2 km.** Encontramos un camino y giramos a la derecha siguiendo el arroyo de Riard.
- ⑤ **2,3 km.** Cruzamos el arroyo y giramos a la izquierda.
- ⑥ **2,5 km.** Dejamos la pista y continuamos por el sendero de la izquierda hasta encontrar una carretera asfaltada.
- ⑦ **2,6 km.** Cruzamos la carretera asfaltada y continuamos por el sendero que encontramos al otro lado.
- ⑧ **3,4 km.** Cruzamos la pista asfaltada y seguimos por el lado izquierdo de los campos, hasta llegar a la antigua escuela de la Llena. A nuestra derecha vemos la iglesia de San Sadurní de la Llena y, junto al campo de abajo, la antigua escuela.
- ⑨ **3,6 km.** Fin de la Ruta.



RUTA

El camí de l'escola: de Timoneda a la Llena



Tipus de senyalització
Tipo de señalización



Disponible en GPS