



MHÀ, ESTUDI GRÀFIC · DL: L 92-2021 · FOTOGRAFIES. PORTADA: els Colls (arxiu Aj. d'Odèn). CONTRAPORTADA: tossal de l'Àliga (Marcel Camps); ca la Rita (Helena Rovira). INTERIOR: vista des dels Colls (arxiu Aj. d'Odèn); espeluga de Gratinès (Marcel Camps)

## Llocs d'interès / Lugares de interés

**Canalda:** petit nucli de cases i algunes masies disperses pel territori, arrapades en replans al peu del puig Sobirà. L'església parroquial, dedicada a sant Julià, és d'origen romànic i ha estat molt modificada en èpoques posteriors.

**Canalda:** pequeño núcleo de casas y algunas masías dispersas por el territorio, al pie del monte Puig Sobirà. La iglesia parroquial, dedicada a Sant Julià, es de origen románico y ha sido muy modificada en épocas anteriores.

**Els Colls:** sabies que coll a més de pas entre muntanyes també significa turó? El llatí diferenciava entre *collum* i *collis* que en català es van convertir tots dos en coll. Des dels Colls se'ns obre una àmplia vista de més de mig Catalunya.

**Els Colls:** ¿Sabías que "coll" (collado), además de paso entre montañas, también significa colina? El latín diferenciaba entre *collum* y *collis*, y en catalán se convirtieron ambos en "coll" (collado). Desde "els Colls", se nos abre una amplia vista de más de media Cataluña.

**Roca de Canalda:** aquesta impressionant muralla fa quasi dos quilòmetres de llarg i en algun punt supera els 200 m d'alt. A la paret hi conviuen les vies d'escalada amb els nius d'ocells.

**Roca de Canalda:** esta impresionante muralla hace casi dos kilómetros de largo y en algún punto supera los 200 m de alto. En la pared conviven las vías de escalada con los nidos de pájaros.

**Ca la Rita:** aquest racó es coneix amb el nom de la darrera estadant que hi va viure fins els anys vuitanta del segle passat. Sota l'àmplia balma hi ha la casa adossada a la roca, corrals, una font i una era sota aixopluc.

**Ca la Rita:** este rincón se conoce con el nombre de la última inquilina que vivió aquí hasta los años ochenta del siglo pasado. Bajo la amplia cueva está la casa adosada a la roca, corrales, una fuente y una era bajo cobijo.



# RUTA ROCA DE CANALDA, ELS COLLS

**OFICINA DE TURISME DEL SOLSONÈS**  
Carretera de Bassella, 1 - 25280 Solsona  
T. (+34) 973 48 23 10 - ☎ 623 172 497  
turisme@turismesolsones.com  
[www.turismesolsones.com](http://www.turismesolsones.com)  
@turismesolsones

**112** Telèfon d'emergències



Ruta senderisme

7,8 km

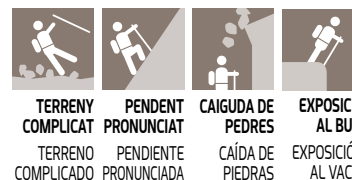
Ruta circular / Ruta circular

Dificultat exigente /  
Dificultat exigent

3 h 30 min

740 m

Estacionalidad / Estacionalitat



TERRENY COMPLICAT  
TERRENO COMPLICADO  
PENDENT PRONUNCIAT  
PENDIENTE PRONUNCIADA  
CAIGUDA DE PEDRES  
CAÍDA DE PIEDRAS  
EXPOSICIÓ AL BUIT  
EXPOSICIÓN AL VACÍO



Municipi  
d'Odèn





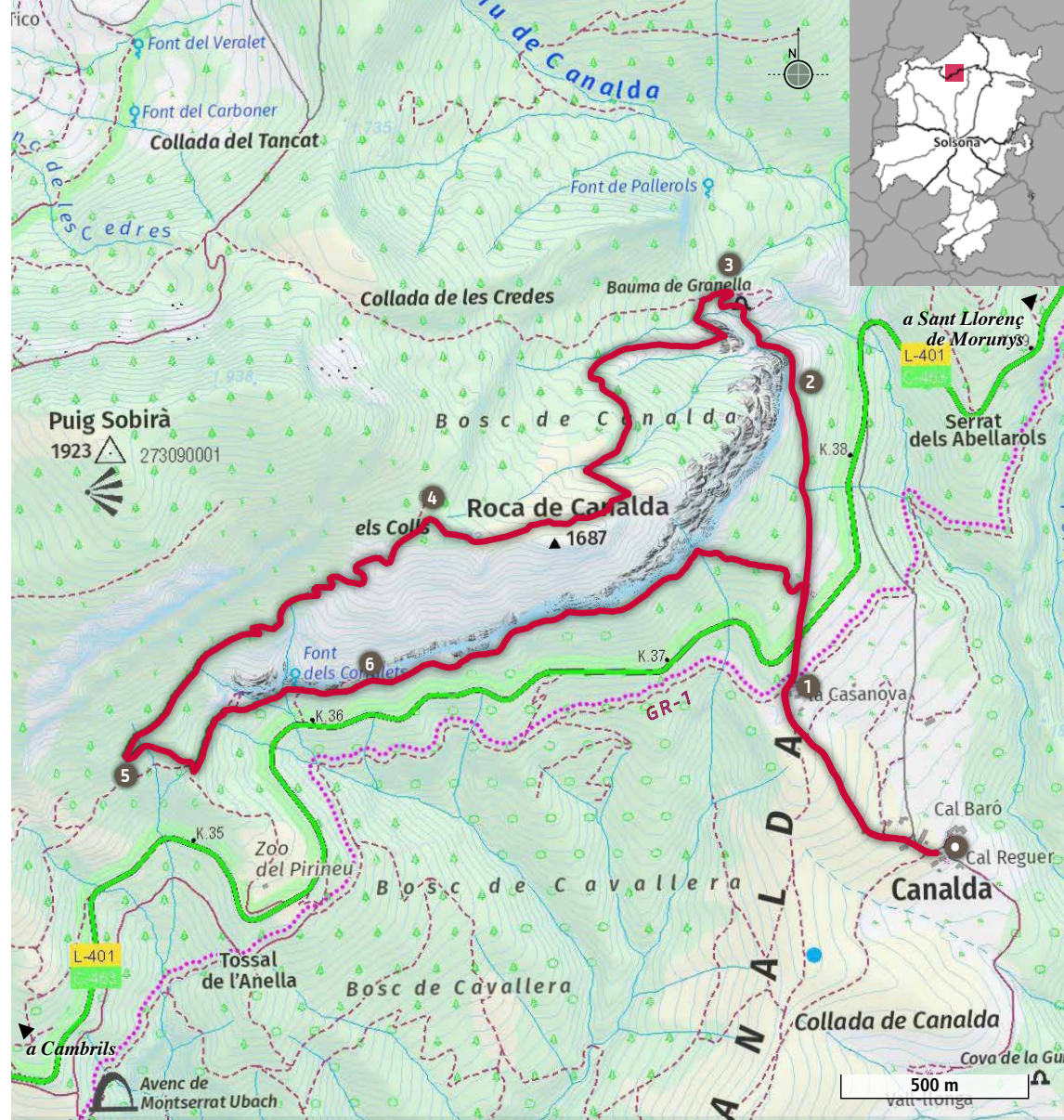


## DESCRIPCIÓ DE LA RUTA

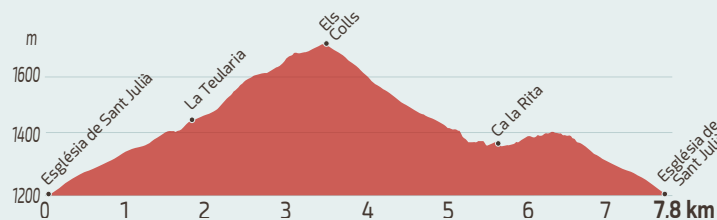


- **0 km.** Sortim de l'església de Sant Julià, pugem per la carretera i de seguida prenem el GR-1 per una pista que s'enfila dreta pel costat de l'escola.
- 1 **0,7 km.** Casanova. Deixem el GR i continuem per la pista, travessem la carretera i seguim pujant pel mateix camí.
- 2 **1,5 km.** Roca de Canalda. La pista continua cap al darrere de la roca, la seguim. Després de la rasa agafem un antic camí a l'esquerra que puja per la codina despullada de vegetació. Tornem a sortir a la pista.
- 3 **1,9 km.** La Teularia. Agafem la pista de l'esquerra que mor una mica més amunt, a les Saleres. Girem 90° a la dreta i continuem per un camí dret de ròsec. Més endavant el corriol gira a l'esquerra i suavitza la pujada. El camí es va acostant a la carena de la roca de Canalda i després la segueix amunt per un corriol poc marcat.
- 4 **3,6 km.** Els Colls. El punt més alt del nostre itinerari, 1.700 m d'altitud, i amb unes vistes extraordinàries. A ponent trobarem una pista que baixa dreta per l'altre vessant de la roca.
- 5 **4,8 km.** Cruïlla. Continuem per la pista de l'esquerra i quasi immediatament agafem un corriol a l'esquerra que passa per espluga Gràtines, baixem i trobem un altre camí que seguim a l'esquerra fins a una gran balma.
- 6 **5,5 km.** Ca la Rita. Seguim cap a llevant per un corriol proper a la roca. Passem per Ca l'Andreu, la semiagulla del Ditet, espluga Malera. Baixem per un corriol en direcció sud-est fins a retrobar la pista per on hem pujat i que seguim en sentit invers fins a Canalda.
- **7,8 km.** Església de Sant Julià. Fi de la ruta.

- **0 km.** Salimos de la iglesia de San Julià, subimos por la carretera y enseguida seguimos el GR-1 por una pista que sube por el lado de la escuela.
- 1 **0,7 km.** Casanova. Dejamos el GR y continuamos por la pista, cruzamos la carretera y seguimos subiendo por el mismo camino.
- 2 **1,5 km.** Roca de Canalda. Seguimos por la pista que continúa por detrás de la roca. Después del arroyo, tomamos un antiguo camino a la izquierda que sube por una zona sin vegetación. Volvemos a salir a la pista.
- 3 **1,9 km.** La Teularia. Tomamos la pista de la izquierda que muere un poco más arriba, a las Saleres. Giramos 90° a la derecha y seguimos por un derecho camino de acarreo. Más adelante, el sendero gira a la izquierda y la subida se suaviza. El camino se va acercando a la cresta de la roca de Canalda y luego sigue hacia arriba por un sendero poco marcado.
- 4 **3,6 km.** Els Colls. El punto más alto de nuestro itinerario, con 1700 m de altura y unas vistas extraordinarias. A poniente encontraremos una pista que baja por la otra vertiente de la Roca.
- 5 **4,8 km.** Cruce. Continuamos por la pista de la izquierda y casi inmediatamente tomamos un sendero a la izquierda que pasa por la cueva Gràtines. Bajamos y seguimos por otro camino que encontramos a la izquierda hasta una cavidad rocosa.
- 6 **5,5 km.** Ca la Rita. Seguimos hacia levante por un sendero cercano a la roca. Pasamos por Ca l'Andreu, la semiagulla del Ditet y la cueva. Bajamos por un sendero en dirección sureste hasta encontrar la pista por donde hemos subido, que seguimos en sentido inverso hasta Canalda.
- **7,8 km.** Iglesia de San Julià. Fin de la ruta.



## ROCA DE CANALDA, ELS COLLS



Ruta no senyalitzada  
Ruta no señalizada



Disponible en GPS