



MHÀ, ESTUDI GRÀFIC · DL: L 102-2021 · FOTOGRAFIES de l'arxiu de Solsona Turisme i Turisme Solsonès. PORTADA: la bassa de l'Alzina (Cristina Cabestany). CONTRAPORTADA: camps a l'entorn de Brics (Oscar Rodbag); punt d'observació de fauna (Cristina Cabestany). INTERIOR: entorn de Brics (Cristina Cabestany)



**i OFICINA DE TURISME DEL SOLSONÈS**  
 Carretera de Bassella, 1 - 25280 Solsona  
 T. (+34) 973 48 23 10 - ☎ 623 172 497  
 turisme@turismesolsones.com  
[www.turismesolsones.com](http://www.turismesolsones.com)  
 solsonaturisme@ajsolsona.cat  
[www.solsonaturisme.com](http://www.solsonaturisme.com)

**112 Telèfon d'emergències**

### Llocs d'interès / Lugares de interés

**Bassa de Brics i bassa de l'Alzina:** estan condicionades per veure fauna aquàtica com el balquer o el cabusset, amb punts d'observació habilitats i plafons informatius dels valors naturals de la zona.

**Balsa de Brics y balsa de la Alzina:** están acondicionadas para ver la fauna acuática, como el carricero tordal o el zampullín, con puntos de observación habilitados y paneles informativos de los valores naturales de la zona.



# RUTA Les basses de Brics i l'Alzina



**⚠ Observacions:** en algun punt de la ruta s'han de creuar carreteres. Molta atenció i precaució.

**⚠ Observaciones:** en algunos puntos de la ruta hay que cruzar carreteras. Mucha atención y precaución.

Ruta de senderisme

Ida / Anada 8 km


Ruta lineal / Ruta lineal

Dificultat facil / Dificultat fàcil

2 h

125 m

Estacionalitat / Estacionalitat



Municipis  
 Solsona, Olius, Riner





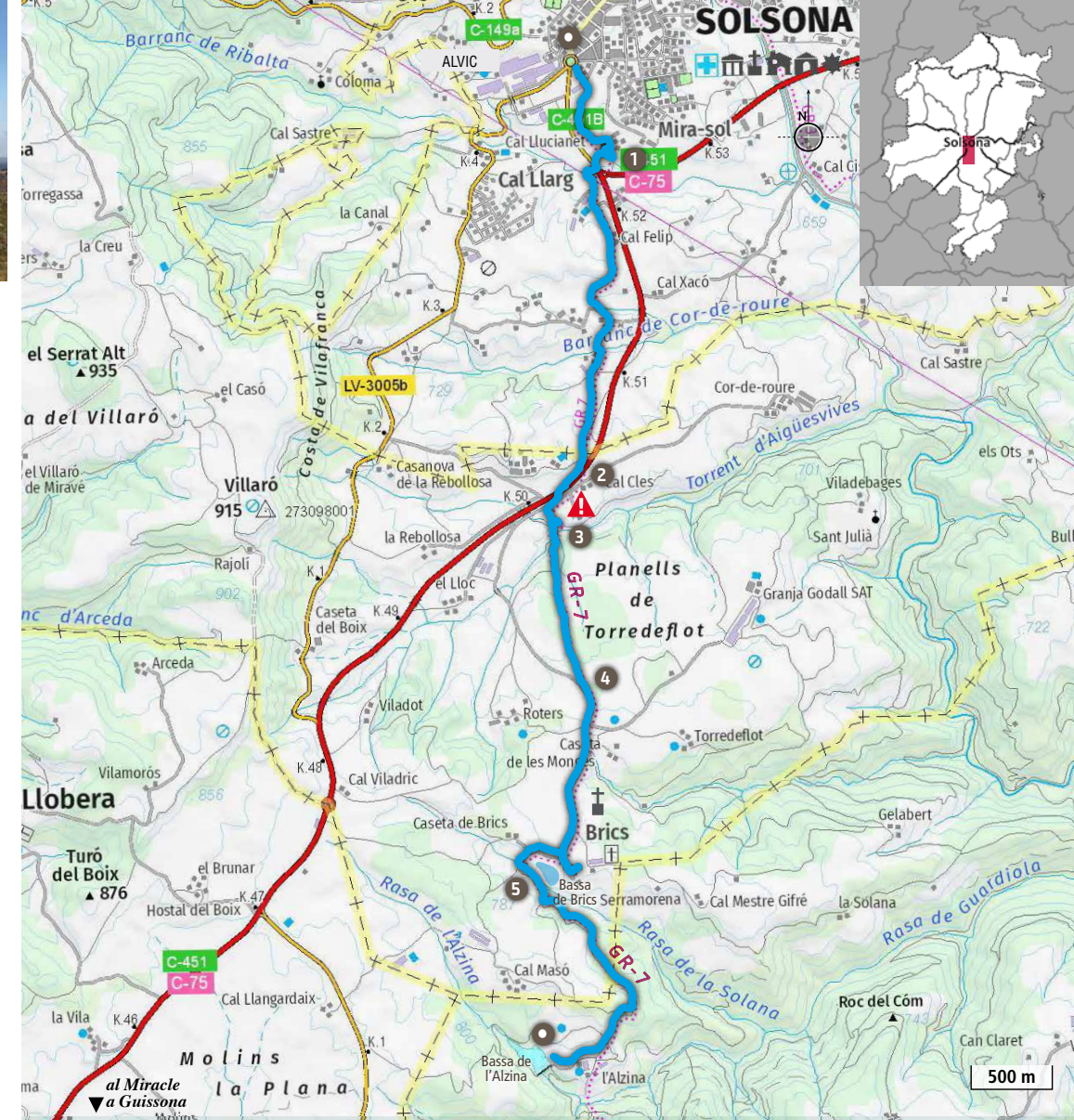
## DESCRIPCIÓ DE LA RUTA

- **0 km.** Comencem la ruta a Solsona, al punt d'inici senyalitzat a la rotonda de Sant Jordi. Seguint el GR-7 empenem un camí que travessa unes cases i unes granges.
- ① **0,8 km.** Un cop arribem al torrent de Ribalta agafem el corriol en direcció oest fins a creuar a través d'un túnel la carretera, on ja de seguida ens trobem les marques vermelles i blanques del GR-7 en direcció sud, sender que no abandonarem en tot el recorregut. Pas a pas ens anirem allunyant de Solsona traçant un recorregut força planer, no gens lluny de la C-451, que alterna tranquils rouredes i camps de conreu entre masos i granges.
- ② **3 km.** Creuem la carretera per resseguir el voral en direcció sud uns pocs metres i creuar el mas i el torrent d'Aigüesvives, lloc amb un encant especial, on la roca erosionada i la vegetació de ribera accentuen la singularitat d'aquest punt en relació amb la totalitat de la ruta.
- ③ **3,5 km.** Seguim el sender per un bosc de pinassa força deforestat degut als incendis de l'any 1998 fins a arribar a un altiplà amb bones vistes de Solsona, de la rodalia i del Prepirineu.
- ④ **4,5 km.** El sender s'ajunta amb la carretera fins que la pista trenca poc abans d'arribar al nucli de Brics.
- ⑤ **6,4 km.** Bassa de Brics. Seguint pel GR en direcció sud-oest anem cap a la de l'Alzina.
- **8 km.** Bassa de l'Alzina. Fi de la ruta.

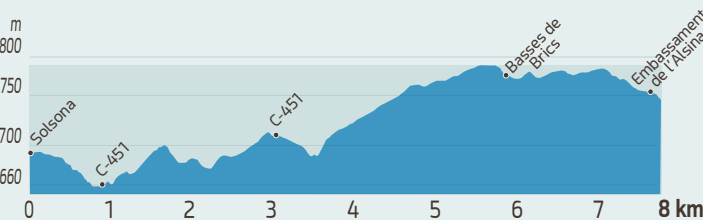
\***Observacions:** el GR-7 continua fins al Miracle, a una hora de camí més (a 4 km). Un indret recomanable pel seu alt interès cultural i arquitectònic, que ens ofereix vistes panoràmiques interessants de bona part de la comarca. En el cas que no s'hi vulgui arribar, aquí es dona per finalitzada la ruta.

- **0 km.** Siguiendo el GR-7, emprendemos un camino que pasa entre casas y granjas.
- ① **0,8 km.** Una vez llegamos al torrente de Ribalta, tomamos el sendero en dirección oeste hasta cruzar la carretera a través de un túnel, donde, ya enseguida, encontramos las marcas rojas y blancas del GR-7 en dirección sur. No abandonaremos ese sendero en todo el recorrido. Paso a paso, nos vamos alejando de Solsona trazando un recorrido bastante llano, no lejos de la C-451, que alterna tranquilos robledales y campos de cultivo entre masías y granjas.
- ② **3 km.** Cruzamos la carretera para seguir por el arcén en dirección sur unos pocos metros y cruzar la casa y el torrente de Aigüesvives, lugar con un encanto especial, donde la erosionada roca y la vegetación de ribera acentúan la singularidad de este punto en relación con la totalidad de la ruta.
- ③ **3,5 km.** Seguiremos el sendero por un bosque de pino bastante deforestado debido a los incendios del año 1998, hasta llegar a un altiplano con buenas vistas de Solsona, de las cercanías y del Prepirineo.
- ④ **4,5 km.** El sendero se junta con la carretera hasta que la pista se desvía poco antes de llegar al núcleo de Brics.
- ⑤ **6,4 km.** Balsa de Brics. Siguiendo por el GR en dirección suroeste, llegamos a la de la Alzina.
- **8 km.** Balsa de la Alzina. Fin de la ruta.

\***Observaciones:** el GR-7 sigue hasta el Miracle, a una hora más de camino (a 4 km). Lugar recomendable por su alto interés cultural y arquitectónico y que nos ofrece unas interesantes vistas panorámicas de buena parte de la comarca. En caso de que no se quiera ir, aquí se da por finalizada la ruta.



## RUTA Les basses de Brics i l'Alzina



### Tipus de senyalització Tipo de señalización



Disponible en GPS