



MHÀ, ESTUDI GRÀFIC · DL: L 232-2022 · FOTOGRAFIES de l'arxiu Turisme Solsonès. PORTADA: vistes de la torre i església de Riner. CONTRAPORTADA: retaule barroc del santuari del Miracle (Óscar Rodbag); torre de Riner (Joan Caelles) INTERIOR: Casa Gran del Miracle (Ester Sabata)

## Llocs d'interès / Lugares de interés

**Santuari del Miracle:** santuari marià de gran interès religiós i artístic. Les construccions més antigues daten dels segles XVI i XVIII i són l'edifici i el pati de la Casa Gran, que va ser una antiga hostatgeria; aquesta acull actualment l'oficina de turisme (que es troba a la cafeteria restaurant del Miracle), l'espai interpretatiu de l'Espai Barroc, les dependències de l'Ajuntament de Riner i diferents sales d'actes i d'exposicions. De l'església destaca el retaule d'estil barroc català de l'altar major, obra de l'escultor Carles Morató i del daurador Antoni Bordons. El monestir és atès des de l'any 1901 per monjos benedictins de l'Abadia de Montserrat.

**Santuario del Miracle:** santuario mariano de gran interés religioso y artístico. Las construcciones más antiguas datan de los siglos XVI y XVIII, y son el edificio y el patio de la Casa Gran, que fue una antigua hospedería; esta acoge actualmente la oficina de turismo (que se encuentra en la cafetería restaurante del Miracle), el espacio interpretativo Espai Barroc, las dependencias del Ayuntamiento de Riner y diferentes salas de actos y exposiciones. De la iglesia destaca el retablo de estilo barroco catalán del altar mayor, obra del escultor Carles Morató y del dorador Antoni Bordons. El monasterio es atendido desde el año 1901 por monjes benedictinos de la Abadía de Montserrat.

**Torre de Riner:** torre de guaita rectangular del segle X, d'uns 18 metres d'alçària, i que formava part de l'antic castell de Riner. L'exterior de la torre es troba en bon estat de conservació. I molt a prop hi ha l'església de Sant Martí que es va refer al segle XVIII, la rectoria i el cementiri.

**Torre de Riner:** atalaya rectangular del siglo X, de unos 18 metros de altura, que formaba parte del antiguo castillo de Riner. El exterior de la torre está en buen estado de conservación. Muy cerca están la iglesia de Sant Martí, que se rehizo en el siglo XVIII, la rectoría y el cementerio.



## RUTA Del Miracle a la torre de Riner

**OFICINA DE TURISME DEL SOLSONÈS**  
Carretera de Bassella, 1 - 25280 Solsona  
T. (+34) 973 48 23 10 - ☎ 623 172 497  
[www.turismesolsones.com](http://www.turismesolsones.com)  
@turismesolsones

**OFICINA DE TURISME DEL MIRACLE**  
Santuari del Miracle - 25290 Riner  
T. (+34) 973090916 · [www.elmiracle.cat](http://www.elmiracle.cat)

**112 Telèfon d'emergències**



SENSE  
DIFICULTAT  
TÈCNICA  
SIN DIFICULTAD  
TÈCNICA

**Observacions:** aquesta ruta és lineal. Es pot tornar al Miracle pel mateix camí o bé seguint la ruta a peu "Solsona - Torre de Riner". Si es fa la ruta amb BTT des del Miracle, el tram final de pujada al tossal on hi ha situada la torre presenta dificultat alta.

**Observacions:** esta es una ruta lineal. Se puede volver al Miracle por el mismo camino o seguir la ruta a pie "Solsona - Torre de Riner". Si se sigue la ruta en BTT desde el Miracle, el tramo final para subir a la torre es de dificultad alta.

Ruta de senderisme / BTT  
5,7 km

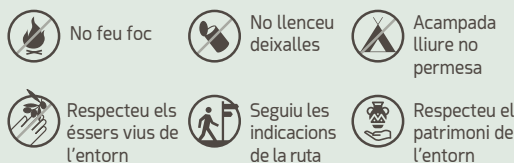
Ruta lineal / Ruta lineal

Dificultad fácil / Dificultat fàcil

1 h 35 min (senderisme) / 25 min (BTT)

+ 58 m / - 287 m

Estacionalidad / Estacionalitat

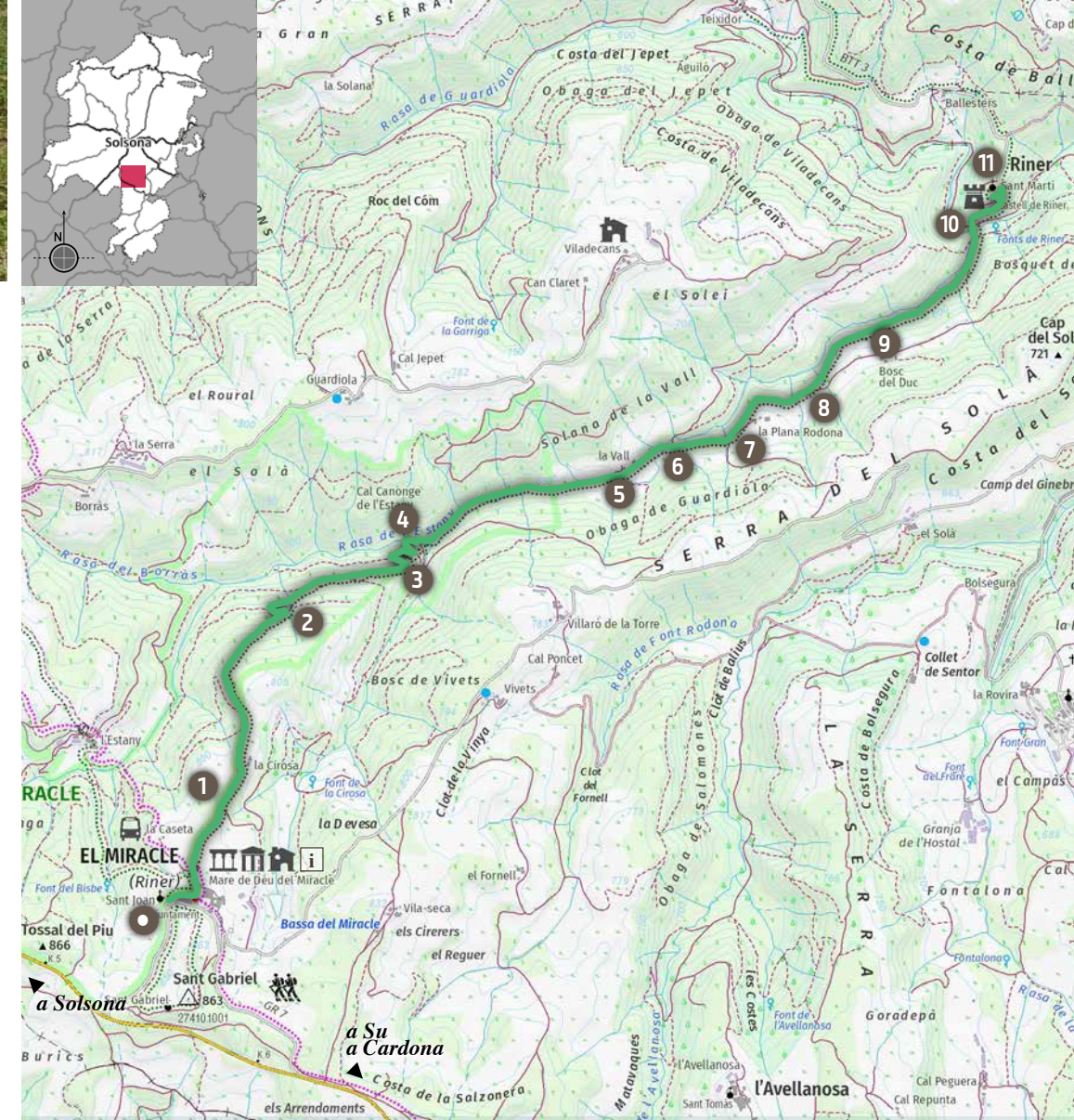




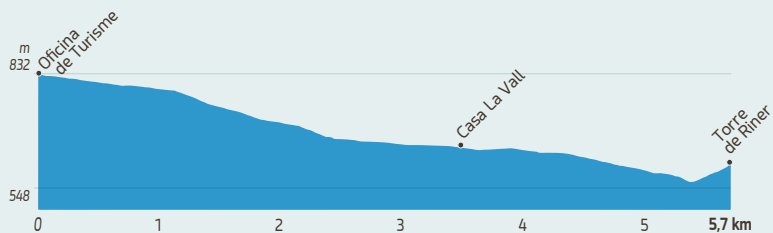
## DESCRIPCIÓ DE LA RUTA

- 0 km. Iniciem la ruta des de l'Oficina de Turisme del Miracle (cafeteria restaurant), baixem a la plaça del santuari i continuem cap als edificis dels apartaments. Seguim caminant en direcció a la casa de la Cirosa.
- 1 0,7 km. La Cirosa. Casa que deixem a la dreta i seguim la pista que més endavant va baixant.
- 2 1,5 km. Corba 180°. Seguim les indicacions de la ruta.
- 3 2,4 km. Cruïlla abans d'arribar a la pista. Seguim per la pista principal que baixa a buscar la rasa del riu Estany, el qual desemboca al riu Negre procedent de Solsona, just abans d'arribar a la torre de Riner.
- 4 2,5 km. Cruïlla amb la carretera. Seguim en direcció a l'esquerra.
- 5 3,5 km. Deixem la casa la Vall a l'esquerra.
- 6 3,7 km. Cruïlla de camins. Seguim a la dreta tal com indica la ruta.
- 7 3,9 km. Trencall cap a la casa Plana Rodona a la dreta. Seguim la pista per l'esquerra.
- 8 4,4 km. Cruïlla amb indicadors. Deixem la pista principal i agafem una pista a l'esquerra.
- 9 5 km. La pista es converteix en un corriol estret que va baixant fins a arribar al fons de la rasa del riu Estany. Travessem el punt d'unió amb el riu Negre per un pont.
- 10 5,4 km. Passat el pont, agafem un corriol que puja cap a la torre de Riner, situada dalt del tossal.
- 11 5,7 km. Fi de la ruta.

- 0 km. Iniciamos la ruta desde la Oficina de Turismo del Miracle (cafetería restaurante), bajamos a la plaza del santuario y continuamos hacia los edificios de apartamentos. Seguimos caminando en dirección a la casa de la Cirosa.
- 1 0,7 km. La Cirosa. Casa que dejamos a la derecha; seguimos por la pista que más adelante va descendiendo.
- 2 1,5 km. Curva de 180°. Seguimos las indicaciones de la ruta.
- 3 2,4 km. Cruce antes de llegar a la pista. Seguimos por la pista principal que baja hasta encontrarse con el arroyo del río Estany, que desemboca en el río Negro, procedente de Solsona, justo antes de llegar a la torre de Riner.
- 4 2,5 km. Cruce con la carretera. Seguimos en dirección a la izquierda.
- 5 3,5 km. Dejamos la casa La Vall a la izquierda.
- 6 3,7 km. Cruce de caminos. Seguimos por la derecha, tal como indica la ruta.
- 7 3,9 km. Desvío hacia la casa Plana Rodona a la derecha. Seguimos la pista por la izquierda.
- 8 4,4 km. Cruce con indicadores. Dejamos la pista principal y tomamos una pista a la izquierda.
- 9 5 km. La pista se convierte en un sendero estrecho que va bajando hasta llegar al fondo del arroyo del río Estany. Cruzamos el punto de unión con el río Negro por un puente.
- 10 5,4 km. Pasado el puente, tomamos un sendero que sube hacia la torre de Riner, situada en lo alto de la colina.
- 11 5,7 km. Fin de la ruta.



## RUTA Del Miracle a la torre de Riner



Senyalització vertical  
(pal amb banderoles)  
Señalización vertical  
(palo con banderotas)



Disponible en GPS