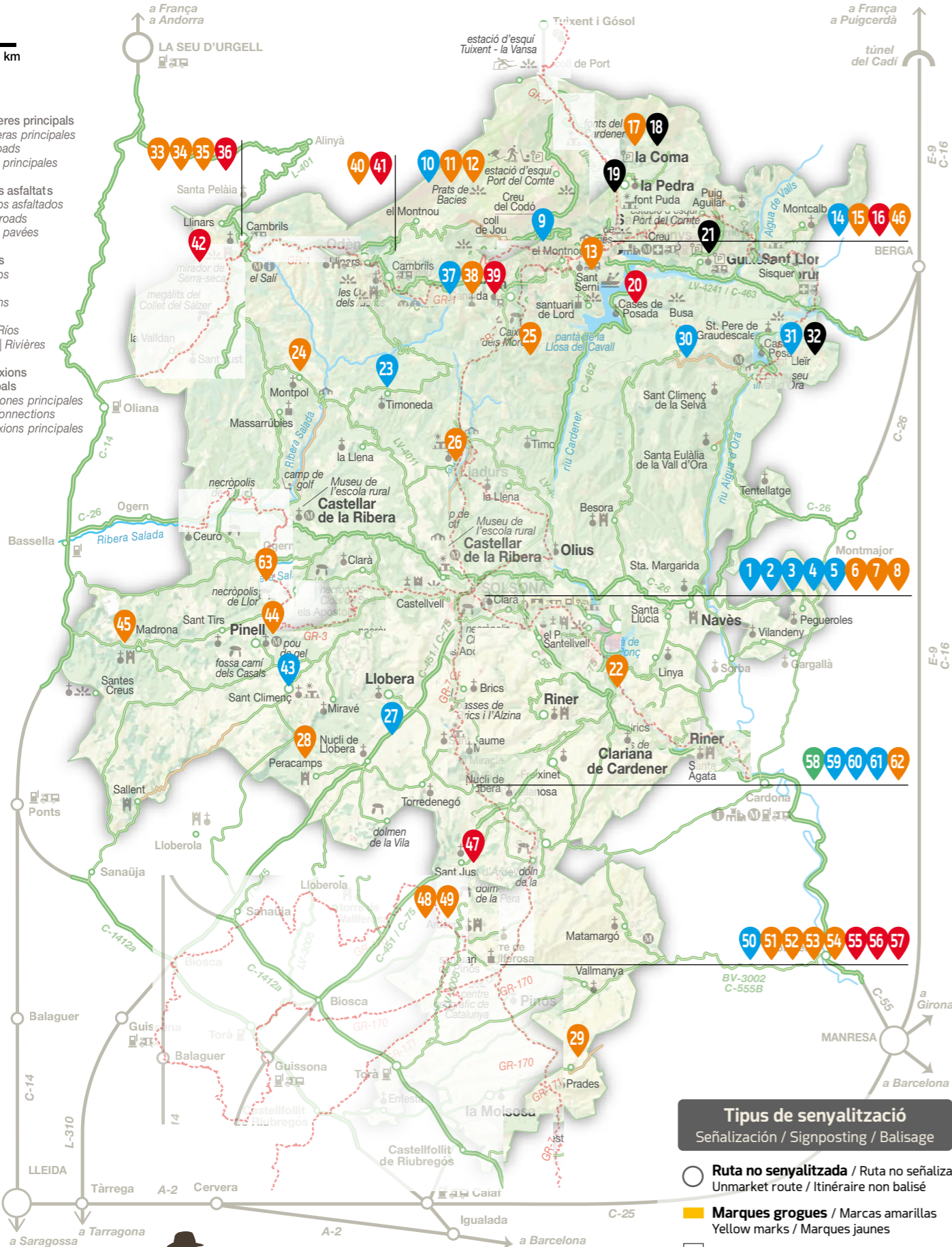


- Carreteres principals
Carreteras principales
Main roads
- Routes principales
- Camins asfaltats
Camino asfaltado
Paved roads
- Routes pavées
- Camins
Camino
Paths
- Chemin
- Rius | Ríos
Rivers | Rivière
- Connexions principals
Conexiones principales
Main connections
- Connexions principales



Tipus de senyalització
Señalización / Signposting / Balisage

- Ruta no senyalitzada / Ruta no señalizada / Unmarked route / Itinéraire non balisé
- Marques grogues / Marcas amarillas / Yellow marks / Marques jaunes
- GR

Altres / Otras / Others / Autres

- ESGLÉSIA** | IGLESIA | CHURCH | ÉGLISE
- SANTUARI** | SANTUARIO | SANCTUARY | SANCTUAIRE
- CASTELL, TORRE** | CASTILLO, TORRE | CASTLE, TOWER | CHÂTEAU, TOUR
- CONJUNT MONUMENTAL** | CONJUNTO MONUMENTAL | MONUMENTAL TOWN | ENSEMBLE MONUMENTAL
- PONT** | PUENTE | BRIDGE | PONT
- DOLMEN**
- MUSEU, ESPAI MUSEÏZAT** | MUSEO, ESPACIO MUSEALIZADO | MUSEUM, MUSEUM SPACE | MUSÉE, ESPACE MUSÉISÉ
- PANORÀMICA** | PANORÁMICA | OVERVIEW | PANORAMIQUE
- ÀREA DE LLEURE** | ÀREA DE PÍCNIC | PICNIC AREA | AIRE DE PIQUE-NIQUE
- CENTRE SANITARI** | CENTRO SANITARIO | SANITARY CENTER | CENTRE SANITAIRE
- ESQUÍ ALPÍ** | ESQUÍ ALPINO | ALPINE SKI | SKI ALPIN
- ESQUÍ NÒRDIC** | ESQUÍ NÓRDICO | CROSS-COUNTRY SKIING | SKI NORDIQUE
- RAQUETES** | RAQUETAS | SNOWSHOEIN | RAQUETTE
- CAIAC** | KAYAK
- GOLF**
- ZONA AUTOCARAVANA** | MOTOR HOME AREA | AIRE DE CAMPING-CAR
- GASOLINERA** | GAS STATION | STATION ESSENCE
- RECÀRREGA DE COTXES ELÈCTRICS** | RECARGA DE COCHES ELÉCTRICOS | RECHARGES ELECTRIC CARS | RECHARGE DE VOITURES ÉLECTRIQUES
- OFICINA TURISME** | OFICINA TURISMO | TOURIST OFFICE | OFFICE DU TOURISME
- PUNT D'ATENCIÓ TURÍSTICA** | PUNTO DE ATENCIÓN TURÍSTICA | TOURIST ATTENTION POINT | POINT D'ATTENTION TOURISTIQUE

 1 3,8 KM 55 MIN ↑▲57 M TORRENT DE RIBALTA	 2 5 KM 1 H 30 M ↑▲182 M MARE DE LA FONT - CASTELLVELL	 3 7,7 KM 2 H ↑▲92 M SOLSONA - PONT DE L'AFRAU
 4 8 KM 2 H ↑▲125 M LES BASSES DE BRICS I L'ALZINA	 5 10 KM 2 H 25 MIN ↑▲88 M SOLSONA - TORRE DE RINER	 6 6,6 KM 1 H 45 MIN ↑▲224 M SANT BARTOMEU
 7 SANT ESTEVE D'OLIUS	 8 17 KM 4 H ↑▲330 M VOLTA AL VINYET DE SOLSONA	 9 1,5 KM 30 MIN ↑▲62 M MIRADOR DE LA CREU DEL CODÓ
 10 4,3 KM 55 MIN ↑▲86 M VOLTA AL PLA DE BACIES - PORT DEL COMTE	 11 8,8 KM 2 H 30 MIN ↑▲402 M DEL MIRADOR DE QUEROL I PRATS DE BACIES	 12 9,9 KM 2 H 50 MIN ↑▲531 M SERRA PORT DEL COMTE I ASCENSIÓ AL PEDRÓ DELS QUATRE BATLLES
 13 7,4 KM 2 H 15 MIN ↑▲362 M DE SANT SERNI DEL GRAU AL SANTUARI DE LORD	 14 3,4 KM 55 MIN ↑▲86 M RUTA DE LES POMES	 15 7,4 KM 2 H ↑▲234 M EL CAMÍ VERD DE LA VALL DE LORD
 16 11,8 KM 3 H 40 MIN ↑▲744 M SANTUARI DE LORD PEL TOSSAL DE VALLONGA	 17 10,8 KM 3 H ↑▲460 M LES ERMITES (RUTA CULTURAL A)	 18 16,3 KM 6 H ↑▲1328 M SERRA DEL VERD
 19 14,6 KM 4 H 15 MIN ↑▲890 M LES ERMITES (RUTA CULTURAL B)	 20 11,6 KM 3 H 40 MIN ↑▲696 M DE LES CASES DE POSADA A BUSA PEL GRAU DE L'ARENY	 21 14 KM 4 H 30 MIN ↑▲705 M VALLS AL PONT QUEBRADÍS

el Solsonès



22

16,4 KM 4 H ↑▲ 85 M
VOLTA AL PANTÀ DE SANT PONÇ




23

3,6 KM 1 H ↑▲ +121/-291 M
EL CAMÍ DE L'ESCOLA: DE TIMONEDA A LA LLENA



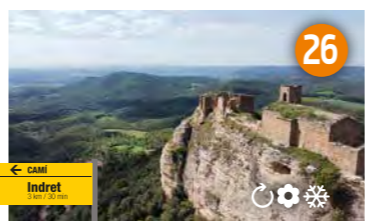
24

7,3 KM 1 H 45 MIN ↑▲ +264/-356 M
EL CAMÍ DE L'ESCOLA: DE MONTPOL A LA LLENA




25

8,5 KM 3 H 15 MIN ↑▲ 371 M
SANT PERE DE CAPDEVILA




26

12,6 KM 4 H 15 MIN ↑▲ 394 M
EL CASTELL DE LLADURS




27

4,5 KM 2 H 30 MIN ↑▲ 106 M
CASTELL DE LLOBERA



28

7,5 KM 2 H 30 MIN ↑▲ 242 M
TORRE DE PERACAMPS, MONTRAVETA



29

10,9 KM 3 H 20 MIN ↑▲ 213 M
VARIANT DE PRADES DE LA MOLSOSA



30

4 KM 1 H 15 MIN ↑▲ +55/-150 M
DEL PLA FINS A LA PRESÓ DE BUSA



31

5,6 KM 1 H 40 MIN ↑▲ 101 M
LA VALL D'ORÀ PELS MOLINS HIDRÀULICS I SANT PERE DE GRAUDESCALES




32

18,3 KM 6 H ↑▲ 1153 M
DE LA VALL D'ORÀ AL PLA DE BUSA I EL CAPOLATELL



33

5,3 KM 1 H 30 MIN ↑▲ 360 M
FONT DEL RACÓ I SALINES DE CAMBRILS



34

6 KM 2 H 30 MIN ↑▲ 350 M
PLA DE LES GUÀRDIES




35

6,1 KM 2 H ↑▲ 270 M
PI DE NEROLA



36

10,8 KM 4 H ↑▲ 630 M
TOSSAL DE CAMBRILS



37

5,8 KM 1 H 30 MIN ↑▲ 183 M
VOLTA PER CANALDA



38

6,5 KM 3 H ↑▲ 300 M
ROCA DE CANALDA, BALMES



39

7,8 KM 3 H 30 MIN ↑▲ 740 M
ROCA DE CANALDA, ELS COLLS




40

8,2 KM 3 H 30 MIN ↑▲ 343 M
ELS EMPRIUS D'ODÈN




41

9,2 KM 4 H ↑▲ 560 M
FORAT COLOMER, RIULACÓ




42

13,6 KM 5 H ↑▲ 710 M
ROQUES DE MEDES I LA MÓRA COMDAL




43

5,8 KM 1 H 30 MIN ↑▲ 114 M
LES FONTS DE SANT CLIMENT



44

12 KM 3 H 30 MIN ↑▲ 211 M
LES MENTIDES



45

4,5 KM 1 H 15 MIN ↑▲ 250 M
OBAGUES DE MADRONA



46

3 KM 1 H ↑▲ 98 M
VIA VERDA A LA LLOSA DEL CAVAL



47

16,9 KM 5 H ↑▲ 288 M
SANT JUST, EL MIRACLE, SANT JUST



48

11,3 KM 4 H ↑▲ +304/-199 M
RUTA DE L'1 DE MAIG, D'ARDEVOL AL MIRACLE



49

12,2 KM 3 H 30 MIN ↑▲ 350 M
ARDÈVOL, CASTELL DE LLANERA



50

7,8 KM 2 H 20 MIN ↑▲ 150 M
SANTUARI DE PINÓS, MIRADOR DE PASSAPORTELLA



51

6,6 KM 2 H 15 MIN ↑▲ 222 M
SANTUARI DE PINÓS, DOLMEN DE CAL CABOT



52

7,8 KM 2 H 35 MIN ↑▲ 224 M
SANTUARI DE PINÓS, ANTIC HOSTAL DE GRUMAU



53

9,1 KM 2 H 50 MIN ↑▲ 236 M
SANTUARI DE PINÓS, OBAGA DE PECARRODONA, CLOT DE LA PLANELLA




54

12,6 KM 3 H 40 MIN ↑▲ +141/-208 M
DEL SANTUARI DE PINÓS AL SANTUARI DEL MIRACLE




55

17,3 KM 5 H 40 MIN ↑▲ 478 M
SANTUARI DE PINÓS, MATAMARGÓ, VALLMANYA, SANTUARI DE PINÓS



56

19,5 KM 6 H ↑▲ 395 M
SANTUARI DE PINÓS, MATAMARGÓ, SANTUARI DE PINÓS



57

15 KM 4 H 50 MIN ↑▲ 373 M
SANTUARI DE PINÓS, ARDEVOL, SANTUARI DE PINÓS




58

1,2 KM 35 H ↑▲ 37 M
CAMÍ DE RONDA DEL MIRACLE



59

4 KM 1 H ↑▲ 83 M
MIRACLE CIRCULAR SOTA LA CIROSA



60

5,7 KM 1 H 35 MIN ↑▲ +58/-287 M
DEL MIRACLE A LA TORRE DE RINER



61

6,6 KM 1 H 30 MIN ↑▲ +69/-224 M
DEL MIRACLE A FREIXINET



62

3,8 KM 1 H ↑▲ +95/-181 M
DEL MIRACLE A L'ALZINA (GR-7)



63

14,6 KM 4 H 30 MIN ↑▲ 278 M
EL NEOLÍTIC A CASTELLAR DE LA RIBERA

- Molt fàcil / Muy facil / Very easy / Très facile
- Fàcil / facil / easy / facile
- Mitjà / medio / medium / moyen
- Difícil / difficult / difficile
- Molt difícil / Muy difícil / Very difficult / très difficile
- ↑▲ Ascens acumulat / Ascenso acumulado / Cumulative ascent / Dénivelé cumulé
- ↻ Ruta circular - Ruta lineal / Ruta circular - Ruta lineal / Circular trail - Out-and-back trail / Itinéraire en boucle - Itinéraire linéaire
- 🌳 Estacionalitat / Estacionalidad / Saison / Ideal season

OFICINA DE TURISME DEL SOLSONÈS
Ctra. de Bassella, 1. Solsona. (+34) 973 482 310 - 623 172 497
www.turismesolsones.com - www.solsonaturisme.com

OFICINA DE TURISME DE LA VALL DE LORD
Ctra. de Berga, s/n. Sant Llorenç de Morunys.
(+34) 973 492 181 - 628 092 042 www.lavalldelord.com

OFICINA DE TURISME DEL SANTUARI DEL MIRACLE
Restaurant El Miracle. Riner. (+34) 973 090 916 www.elmiracle.cat

PUNT D'ATENCIÓ TURÍSTICA D'ODÈN
Salí de Cambrils. Cambrils (Odèn). (+34) 621 244 364 www.oden.cat

112 Emergències / Emergencias / Emergency / Urgence