



MHÀ, ESTUDI GRÀFIC · DL: L 86-2021 · FOTOGRAFIES de l'arxiu Turisme Solsonès. PORTADA: vistes del poble de Pinós (Oscar Rodbag). CONTRAPORTADA: centre geogràfic de Catalunya (Joan Caelles); restes de l'antic hostal de Grumau (Sébastià Serrano). INTERIOR: camps de cultiu (Sébastià Serrano)

## Llocs d'interès / Lugares de interés

**Santuari de Pinós:** té els seus orígens en la construcció d'una capella edificada pels templers el 1312, que molt aviat va passar a mans dels hospitalers. La devoció popular va prendre molta rellevància a partir de l'any 1507, quan Bernat Cases, de Matamargó, va declarar que, en arribar a la capella de camí cap a Biosca, se li havia aparegut la Mare de Déu. L'edifici original ha estat objecte de diverses obres d'ampliació i de remodelació.


**Santuario de Pinós:** tiene sus orígenes en la construcción de una capilla edificada por los templarios en el año 1312, que muy pronto pasó a manos de los hospitalarios. La devoción popular tomó mucha fuerza a partir del año 1507, cuando Bernat Cases, de Matamargó, declaró que, al llegar a la capilla mientras se dirigía a Biosca, se le apareció la Virgen. El edificio original se ha ampliado y remodelado con el paso del tiempo.

**Centre geogràfic de Catalunya:** es troba situat a pocs metres del santuari de Pinós i a 904 m d'altitud. Una rosa dels vents esculpida en una pedra ens indica que aquest punt és el centre geogràfic de Catalunya. Des d'aquest indret es domina una magnífica panoràmica que arriba al Pirineu, Collsacabra i el Montseny.

**Centro Geográfico de Catalunya:** se encuentra a pocos metros del Santuario de Pinós y a 904 m. de altura. Una rosa de los vientos esculpida en una roca nos indica que este punto es el centro geográfico de Cataluña. Desde ahí, se divisa una magnífica panoràmica que llega hasta el Pirineo, Collsacabra y el Montseny.

**Pinós:** el poble de Pinós és un dels cinc pobles o entitats de població que hi ha al municipi del mateix nom i es troba sobre un turó de poc més de 800 m, al peu de la serra de Pinós. És centrat per l'església parroquial de Sant Vicenç de Pinós.

**Pinós:** el pueblo de Pinós es uno de los cinco pueblos o entidades de población que hay en el municipio, y se encuentra en una colina de 800 m, al pie de la sierra de Pinós. Destaca la iglesia parroquial de Sant Vicenç de Pinós.



# RUTA SANTUARI DE PINÓS, ANTIC HOSTAL DE GRUMAU

**OFICINA DE TURISME DEL SOLSONÈS**  
Carretera de Bassella, 1 - 25280 Solsona  
T. (+34) 973 48 23 10 - ☎ 623 172 497  
turisme@turismesolsones.com  
[www.turismesolsones.com](http://www.turismesolsones.com)  
@turismesolsones

**112** Telèfon d'emergències



Ajuntament de Pinós



SENSE  
DIFICULTAT  
TÈCNICA  
SIN DIFICULTAD  
TÈCNICA

**Observacions:** en algun punt de la ruta s'han de creuar carreteres. Molta atenció i precaució.

**Observaciones:** en algunos puntos de la ruta hay que cruzar carreteras. Mucha atención y precaución.

Ruta senderisme

7,8 km

Ruta circular / Ruta circular

Dificultad moderada / Dificultat moderada

2 h 35 min

+224

Estacionalidad / Estacionalitat



Municipi de Pinós



No feu foc



No llenceu deixalles



Acampada lliure no permesa



Respecteu els éssers vius de l'entorn



Seguiu les indicacions de la ruta



Respecteu el patrimoni de l'entorn





## DESCRIPCIÓ DE LA RUTA

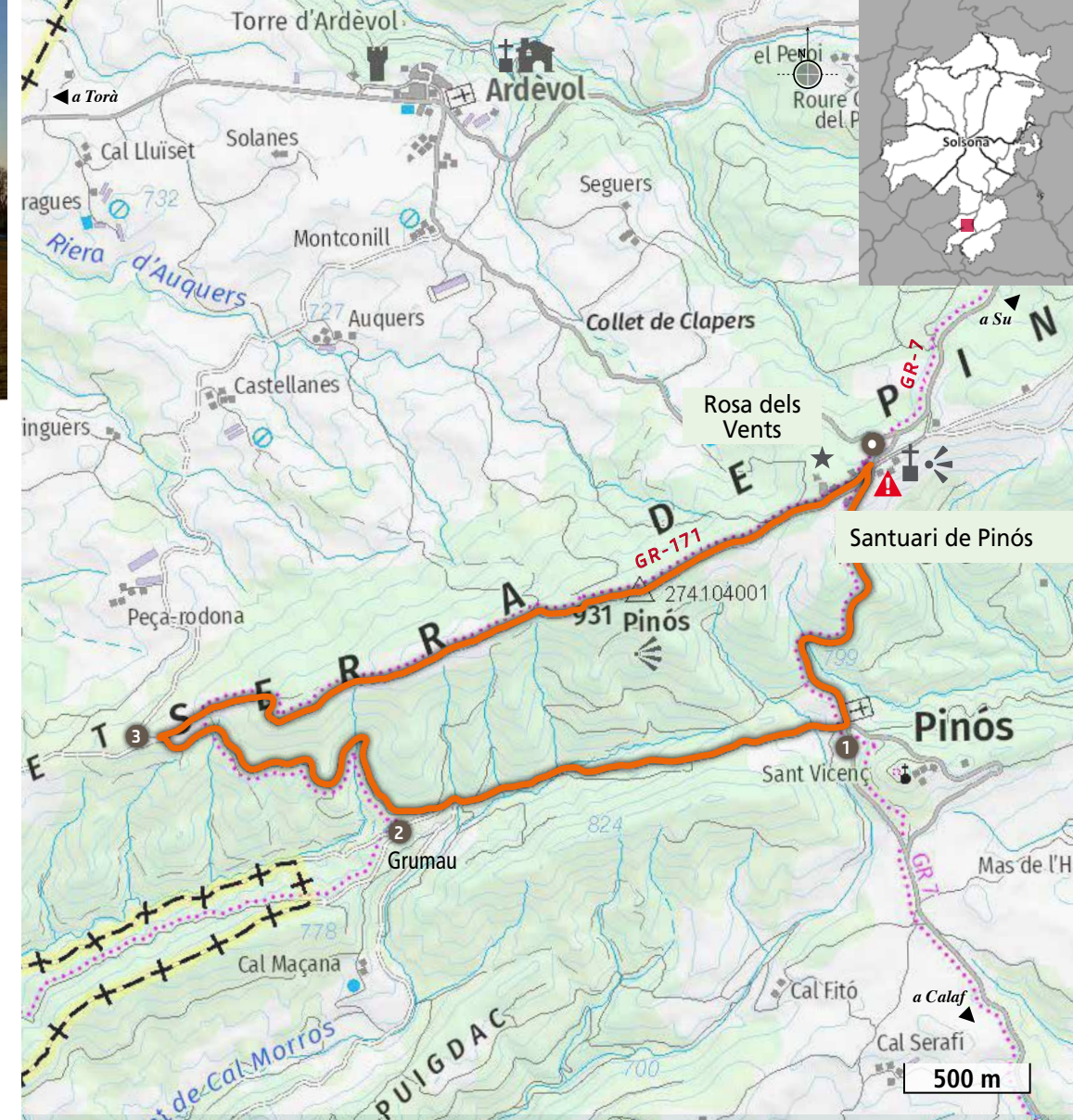
- **0 km.** Des de la creu de terme del santuari de Pinós, baixem per la carretera asfaltada en direcció al poble de Pinós.
- ① **1,2 km.** Arribem al cementiri de Pinós. A la dreta, i a tocar d'una esplanada, surt una pista que hem de seguir. Comencen els senyals pintats en groc.
- ② **3,2 km.** Seguirem la pista en suaus pendents. Arribem a una cruïlla on es troben pals indicadors. A l'esquerra trobem les restes de l'antic hostal de Grumau, que formava part de la ruta de la sal. A la dreta, enfilem una pista en forta pujada.
- ③ **4,6 km.** Arribem a la pista que ressegueix la carena de la serra de Pinós. Girem a la dreta (fi dels senyals verds). Anem seguint els senyals de GR (marques horitzontals blanques i vermelles).  
Seguim la pista carenada de suau pendent, primer de pujada i després de baixada fins al santuari de Pinós.  
Gaudim de vistes de Montserrat, del Prepirineu, el Montseny i el Pirineu en general. En dies clars fins i tot es pot veure el massís de Maledeta, el Mont Perdut i els ports de Tortosa-Beseit.
- **7,8 km.** Fi de la ruta.

- **0 km.** Desde la cruz término del santuario de Pinós, bajamos por la carretera asfaltada en dirección al pueblo de Pinós.
- ① **1,2 km.** Llegamos al cementiri de Pinós. A la derecha, y cerca de una explanada, sale una pista que debemos seguir. Empiezan las marcas de color amarillo.
- ② **3,2 km.** Seguiremos la pista en suaves pendientes. Llegamos a un cruce donde encontramos postes indicadores. A la izquierda encontramos restos del antiguo hostal de Grumau, que formaba parte de la ruta de la sal. A la derecha, subimos por una pista con un fuerte pendiente.
- ③ **4,6 km.** Llegamos a la pista que resigue la cresta de la sierra de Pinós. Giramos a la derecha (fin de las señales verdes). Seguimos las señales de GR (marcas horizontales blancas y rojas).

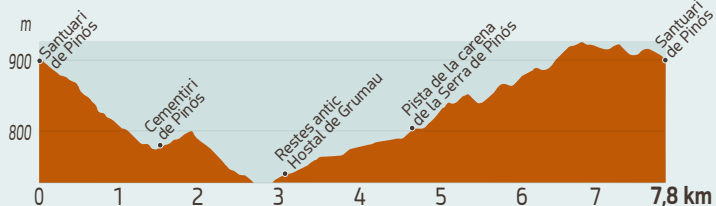
Seguimos por la cresta de la sierra de suaves pendientes, primero de subida y después de bajada, hasta el santuario de Pinós.

Disfrutamos de las vistas de Montserrat, del Prepirineo, del Montseny y de los Pirineos en general. En días claros también se pueden ver el macizo de Maladeta, el Monte Perdido y los puertos de Tortosa-Beseit.

- **7,8 km.** Fin de la ruta.



### RUTA SANTUARI DE PINÓS - ANTIC HOSTAL DE GRUMAU



Tipus de senyalització  
Tipo de señalización



Disponible en GPS