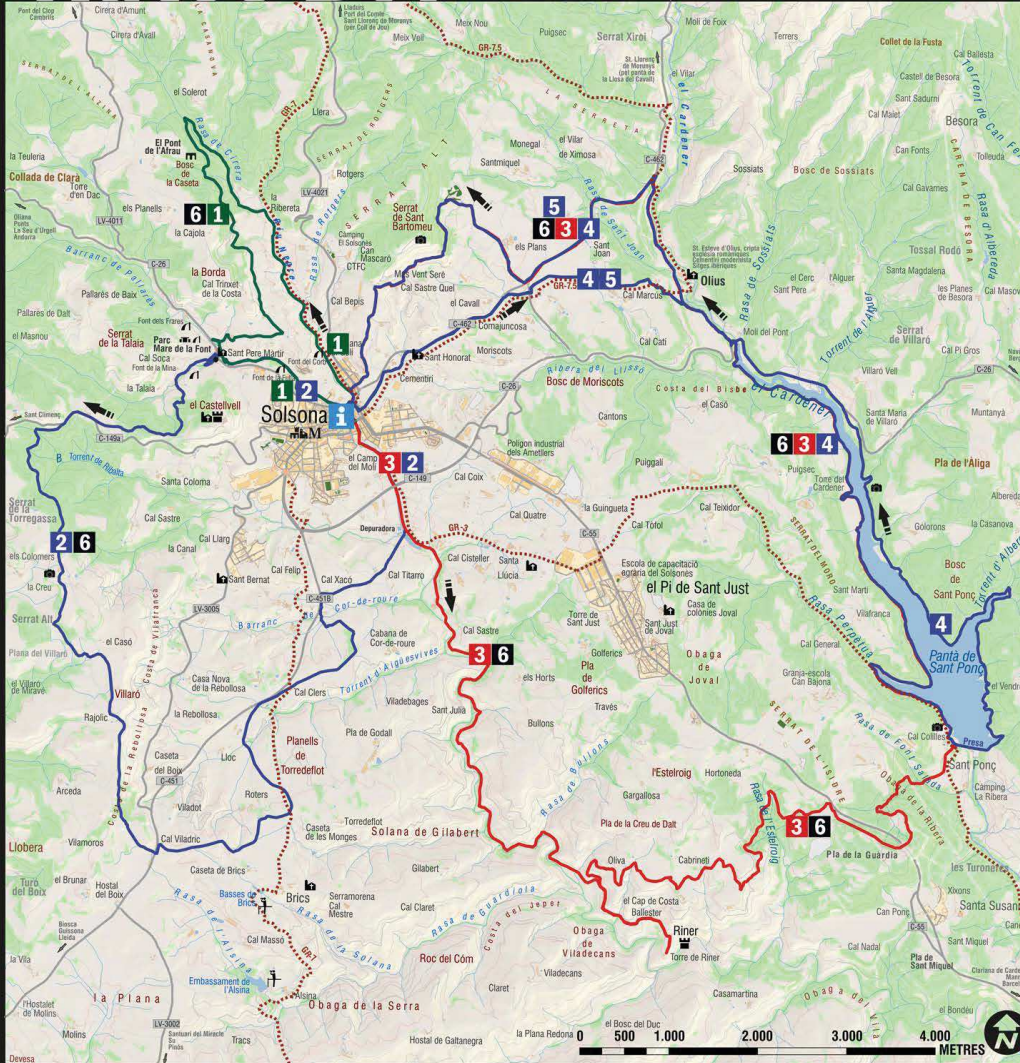


Rutes BTT



■ fàcil ■ mitjà ■ difícil molt difícil

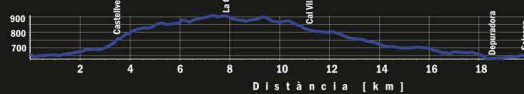
direcció
1 3 **nº de ruta i**
 difficultat

Base cartogràfica editada i produïda per a l'Ajuntament de Solsona

Ruta 1
Pont de l'Afrau
 distància: 10 km / ascens acumulat: 130 m



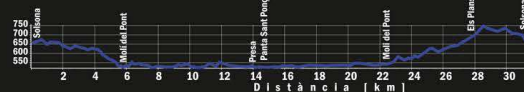
Ruta 2
Mare de la Font-Castellvell-Brics
 distància: 20 km / ascens acumulat: 347 m



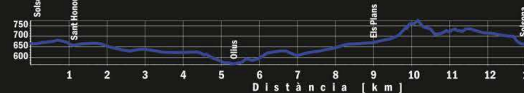
Ruta 3
Torre de Riner
 distància: 36 km / ascens acumulat: 601 m



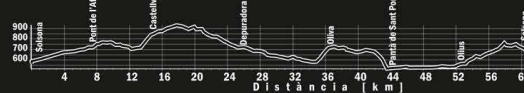
Ruta 4
Pantà de Sant Ponç
 distància: 31 km / ascens acumulat: 400 m



Ruta 5
Sant Esteve d'Olius
 distància: 13 km / ascens acumulat: 274 m



Ruta 6
La circular
 distància: 61 km / ascens acumulat: 830 m



Per a més informació:
www.turismesolsones.com

