



MHÀ, ESTUDI GRÀFIC · DL: L 105-2021 · FOTOGRAFIES de l'arxiu de Solsona Turisme. PORTADA: Riner (Trini Pià). CONTRAPORTADA: camí del riu Negre (Trini Pià); Sant Martí de Riner (Cristina Cabestany). INTERIOR: riu Negre pel seu pas per Solsona (Òscar Rodbag); tram de la ruta (Cristina Cabestany)


Llocs d'interès / Lugares de interés

Riu Negre: és l'eix fluvial que vertebrava el paisatge del municipi de Solsona: recull les aigües dels barrancs boscosos del nord de Solsona, travessa la ciutat per sota el pont principal que dona accés al nucli històric i continua aigües avall fins a l'aiguabarreig amb el Cardener.

Río Negro: es el eje fluvial que vertebraba el paisaje del municipio de Solsona: recoge las aguas de los barrancos boscosos del norte de Solsona, atraviesa la ciudad por debajo del puente principal que da acceso al núcleo histórico y continúa aguas abajo hasta la confluencia con el Cardener.

Nucli de Riner: format per la rectoria, l'església, el cementiri i la torre, és un mirador excel·lent de la vall del riu i un interessant conjunt monumental d'origen medieval. La torre, rectangular i de parets rectes de 2 metres de gruix i 18 metres d'alçària, és del segle XII-XIII.

Núcleo de Riner: formado por la rectoría, la iglesia, el cementerio y la torre, es un mirador excelente del valle del río y un interesante conjunto monumental de origen medieval. La torre, rectangular y de paredes rectas de 2 metros de espesor y 18 metros de altura, es del siglo XII-XIII.



RUTA

Solsona – Torre de Riner

Ruta de senderisme

Ida / Anada 10 km

Ruta lineal / Ruta lineal

Dificultat fàcil / Dificultat fàcil

2 h 25 min

88 m

Estacionalitat / Estacionalitat



SENSE
DIFICULTAT
TÈCNICA
SIN DIFICULTAD
TÈCNICA

OFICINA DE TURISME DEL SOLSONÈS
Carretera de Bassella, 1 - 25280 Solsona
T. (+34) 973 48 23 10 - 623 172 497
turisme@turismesolsones.com
www.turismesolsones.com
solsonaturisme@ajsolsona.cat
www.solsonaturisme.com

112 Telèfon d'emergències



Ajuntament de Solsona



Ajuntament d'Olius



Ajuntament de Riner



No feu foc



No llenceu deixalles



Acampada lliure no permesa



Respecteu els éssers vius de l'entorn



Seguiu les indicacions de la ruta



Respecteu el patrimoni de l'entorn



Municipis
Solsona, Olius, Riner



DESCRIPCIÓ DE LA RUTA

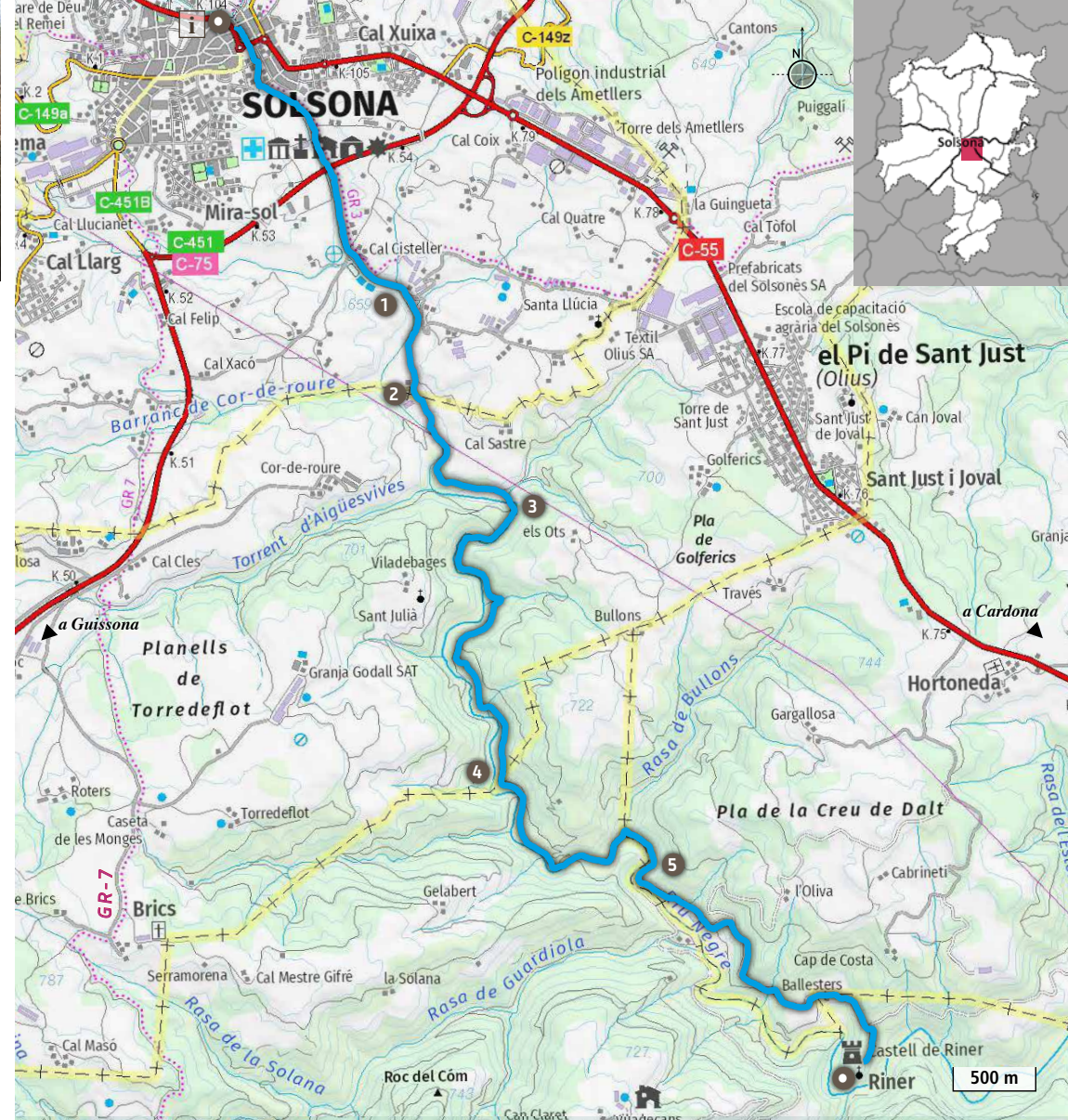


- 0 km. L'itinerari comença sota l'Oficina de Correus, molt a prop de l'Oficina de Turisme. Seguim el curs del riu Negre en direcció a la depuradora de Solsona i passem pel tram urbà de ribera, on les cases van donant lloc a horts i després a camps de cereal. El bosc de la ribera format per alts pollancre, àlbers i freixes ens acompanya pel marge dret fins a l'estació depuradora.
- 1 2 km. Passada l'estació depuradora, trobem una cruïlla on un mapa de la ruta ens indica que hem de seguir pel camí dret, al costat del riu en direcció sud-est.
- 2 2,6 km. Passem per cal Violí; aquesta casa és el darrer nucli habitat que ens trobem en tot el recorregut: a partir d'aquest moment, la calma regna en tot l'itinerari, que cada vegada esdevé més solitari i natural.
- 3 4,1 km. Travessem el riu Negre per un pas de pedres que hi ha sobre el curs d'aigua: ara el bosc de la ribera ens queda a l'esquerra. A la dreta trobem un bosc de regeneració de roures i alzines. L'espai es va cremar durant el gran incendi del 1998 i ara esdevé un mosaic de brolles mediterrànies i boscos de regeneració.
- 4 6 km. En aquest tram del recorregut l'itinerari és planer, i ressegueix en ziga-zaga el riu de ben a prop. Sempre seguint el riu, el traçat en alguns punts s'enlaira una mica, i permet tenir una visió més panoràmica per després tornar al fons de la vall. Entrem en un bosc de ribera especialment madur i frondós.
- 5 7,7 km. Quan la pista de terra es creua amb una pista asfaltada, agafem aquesta darrera pel marge esquerre i no l'abandonem.
- 10 km. Església i torre de Riner. Fi de la ruta.

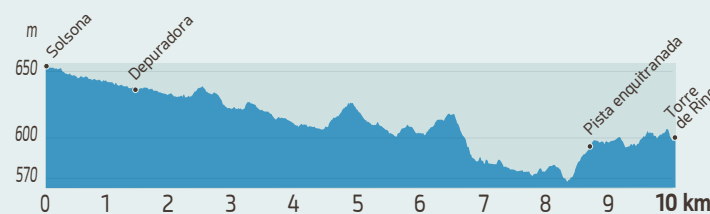
*Observacions: podem desfer el camí de retorn fins a Solsona o arribar-nos fins al Miracle.

- 0 km. El itinerario empieza debajo de la Oficina de Correos, muy cerca de la Oficina de Turismo. Seguimos el curso del río Negro, en dirección a la depuradora de Solsona y pasamos por el tramo urbano de ribera, donde las casas van dando lugar a huertos y después a campos de cereales. El bosque de la ribera, formado por altos chopos, álamos y fresnos, nos acompaña por el margen derecho hasta la estación depuradora.
- 1 2 km. Pasada la estación depuradora, encontramos un cruce donde un mapa de la ruta nos indica que tenemos que seguir por el camino derecho, junto al río, en dirección sureste.
- 2 2,6 km. Pasamos por Cal Violí; esta casa es el último núcleo habitado que encontramos en todo el recorrido: a partir de este momento, la calma reina en todo el itinerario, que cada vez se hace más solitario y natural.
- 3 4,1 km. Cruzamos el río Negro por un paso de piedras que hay sobre el curso del agua: ahora el bosque de ribera nos queda a la izquierda. A la derecha, encontramos un bosque de regeneración de robles y encinas. El espacio se quemó durante el gran incendio de 1998, y actualmente es un mosaico de matorrales mediterráneos y bosques de regeneración.
- 4 6 km. En este tramo del recorrido, el itinerario es llano y recorre en zigzag, siempre cerca del río. En algunos puntos, el trazado sube un poco y permite tener una visión más panorámica para luego volver al fondo del valle. Entramos en un bosque de ribera especialmente maduro y frondoso.
- 5 7,7 km. Cuando la pista de tierra se cruza con una pista asfaltada, tomamos esta última por el margen izquierdo y no la abandonamos.
- 10 km. Iglesia y Torre de Riner. Fin de la ruta.

*Observaciones: podemos deshacer el camino de regreso hasta Solsona o llegar hasta el Miracle.



RUTA Solsona – Torre de Riner



Tipus de senyalització

Tipo de señalización



Disponible en GPS