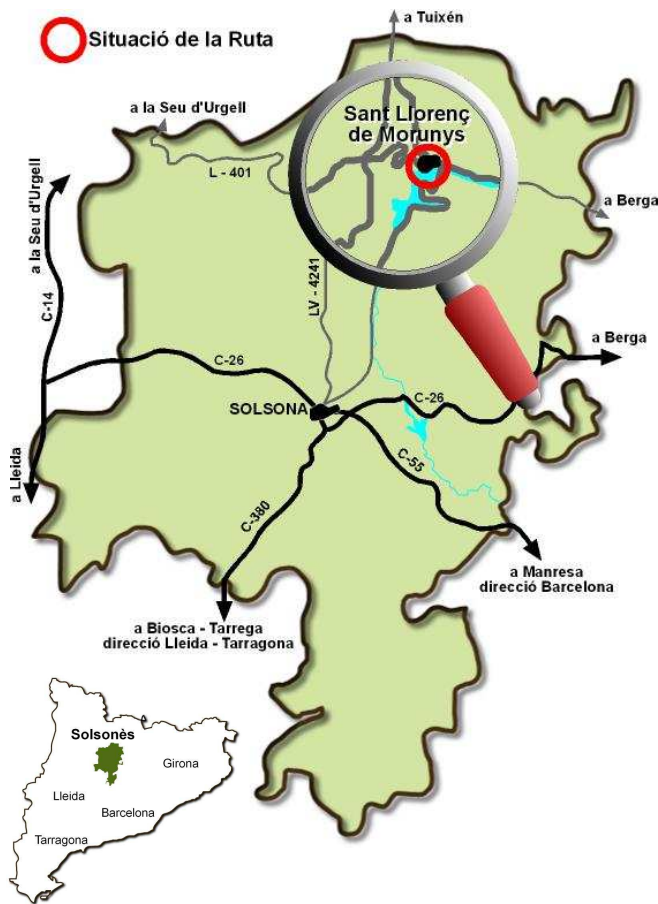


Situació de la Ruta



Sant Llorenç de Morunys



OFICINA DE TURISME DEL SOLSONÈS

Centre d'interpretació turística del Solsonès

Carretera de Bassella, 1

25280 Solsona

Tel. (0034) 973 48 23 10

www.turismesolsones.com

OFICINA DE TURISME DE LA VALL DE LORD

Punt d'acolliment del Centre BTT Solsonès - Vall de Lord

Carretera de Berga, s/n

25282 Sant Llorenç de Morunys

Tel. (0034) 973 49 21 81

www.valldelord.cat

Pautes de comportament:



Caminar és la millor manera per conèixer el ric patrimoni natural i cultural de la comarca.



No jugueu amb foc, pot acabar amb tot el que vejeu.



No llenceu deixalles. Emporteu-vos-les i dipositeu-les als contenidors adequats del poble.



L'acampada lliure no està permesa. A la comarca hi trobareu molts càmpings.



Respecteu la vida que us envolta: no arrenqueu ni danyeu cap ésser viu.



Respecteu el patrimoni cultural i històric. Cal preservar-lo per a les generacions futures.

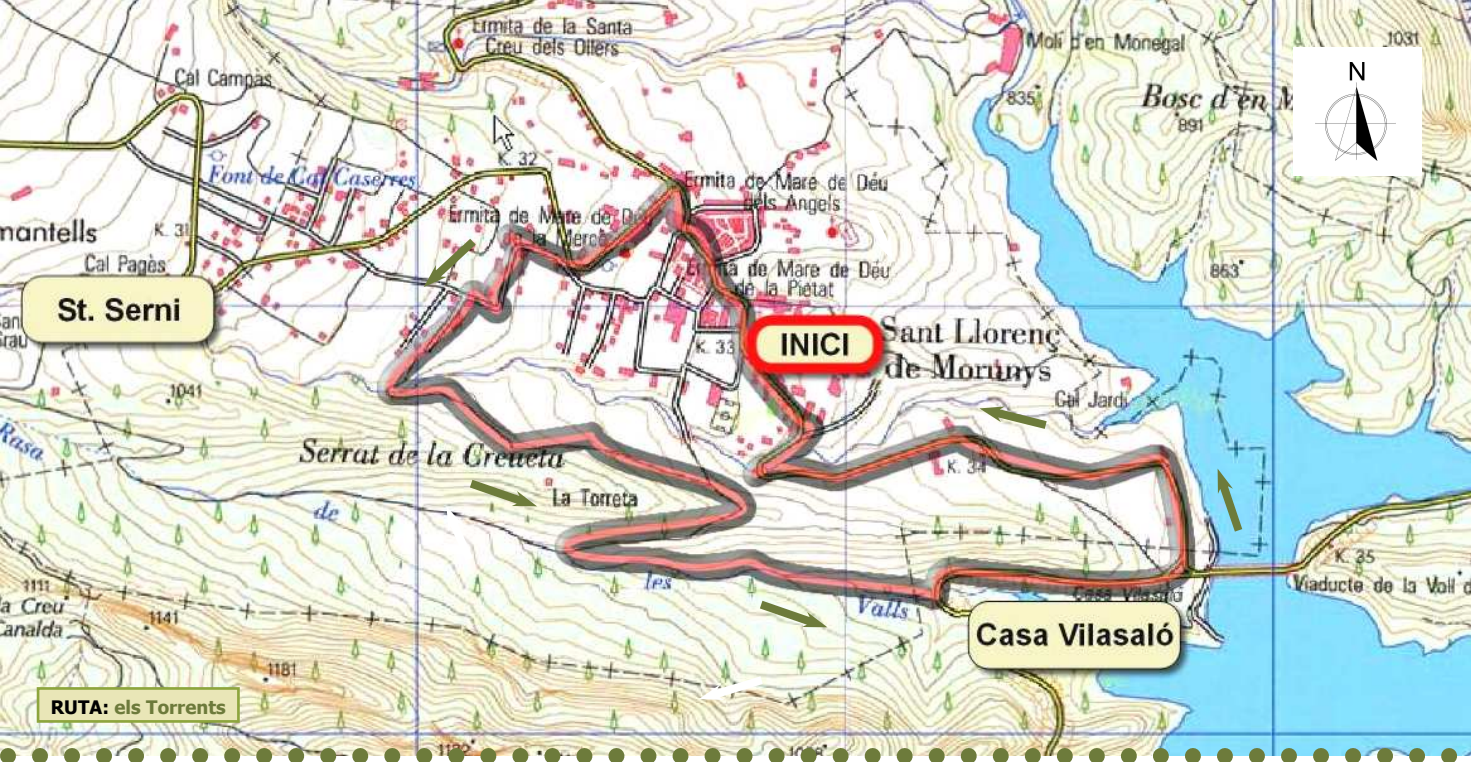


Telèfon d'emergències.

Ruta els Torrents



Sant Llorenç de Morunys -
Guixers, el Solsonès



La Ruta

Km 0. Punt d'acollida **Centre BTT**. Seguim la carretera en pujada cap a la carretera a Solsona per Coll de Jou.

Km 0,7 Deixem la carretera asfaltada a la caseta de la Creu Roja. Seguim el carrer que s'enfila recte amunt .

Km. 1,0 Deixem el carrer Emprius i girem pel que comença a l'esquerra, el Camí de la Torreta

Km 1,4 Creuem el torrent de les Salines (960 m). Seguidament passem per una zona de camps.

Km. 1,7 Deixem a la dreta el camí d'accés a la Torreta i baixem fort a l'esquerra

Km. 2,2 Cruïlla de pistes. Seguim a la dreta en pujada

Km 2,3 Collada de la Creueta. Seguim la pista en baixada

Km 2,7 Deixem la pista de Les Valls. Girem a l'esquerra pel costat del torrent fins a una pista de terra.

Km 3,1 Al travessar la rasa seguim la pista a mà esquerra paral·lela al torrent

Km 3,8 Cruïlla de pistes. Seguim a l'esquerra per la solana de Vilasaló

Km 4,0 Carretera de la Llosa. Seguim recte per la carretera en direcció a St. Llorenç

Km 4,4 Cruïlla de carreteres. Seguim a l'esquerra fins arribar de nou al Centre BTT.

Km 6,2 S'arriba al Centre BTT. Punt final de la ruta

Fitxa tècnica

Inici: punt d'acolliment del Centre BTT
 Arribada: punt d'acolliment del Centre BTT
 Dificultat: **Baixa**
 Distància: **6 km**
 Durada: **30 min**
 Desnivell (+) acumulat: **178 m**

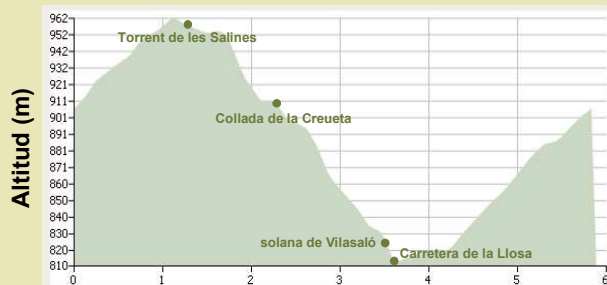
Llocs d'interès



Sant Llorenç de Morunys. Amb 1.000 habitants és el nucli urbà més gran de la Vall de Lord. Constitueix un centre turístic per la seva bellesa paisatgística i pels seus monuments històrics i artístics. En destaquen l'estructura medieval del nucli antic i l'església d'estil romànic.



Perfil altimètric



Observacions

Centre d'Acolliment del Centre BTT Solsonès - Vall de Lord
 Lloguer de bicicletes / Vestuaris i dutxes / Rentat de BTT
 Ctra. Berga, s/n - 25282 Sant Llorenç de Morunys
 Tel. 973 49 21 81
www.lavalldelord.com/btt