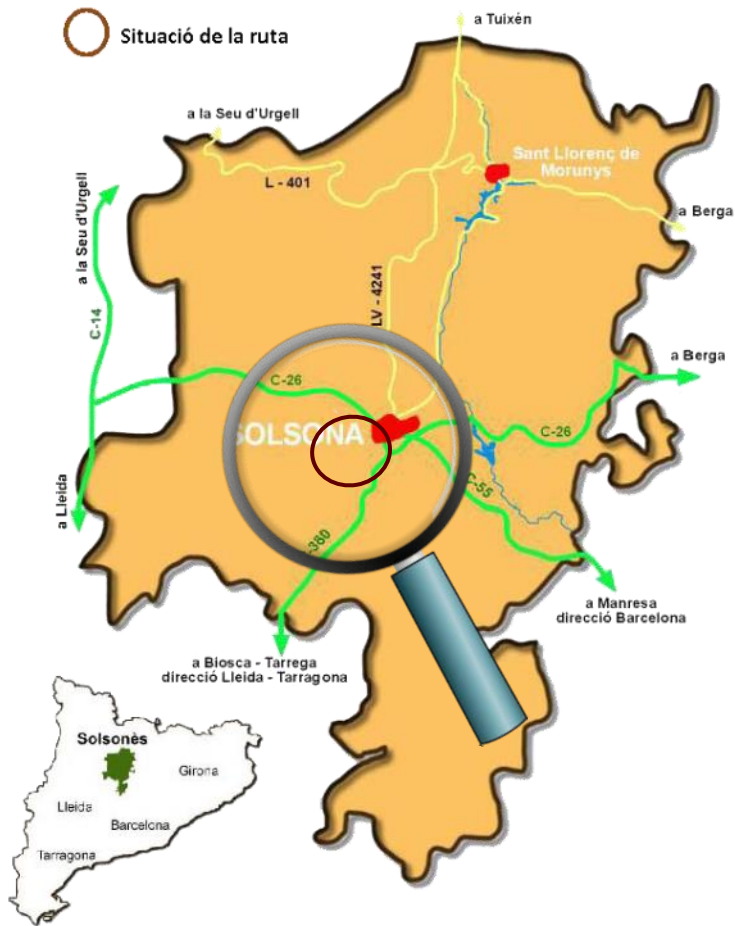


Situació de la ruta



Consells / Normativa

- * Abans de sortir informeu-vos de l'estat de la bicicleta, de la ruta i del clima previst.
- * Deixeu dit el camí que fareu.
- * Utilitzeu el casc.
- * Garantiu la vostra seguretat, penseu en la llicència ecològica de la FCC.
- * Respecteu la prioritat dels vianants.
- * Respecteu el medi ambient i l'entorn natural (animals, plantes...).
- * Seguiu les rutes senyalitzades, no entreu en camins particulars.
- * No embruteu el bosc.

emergències
112

Telèfon d'emergències.



OFICINA DE TURISME DEL SOLSONÈS
Centre d'interpretació turística del Solsonès
Carretera de Bassella, 1
25280 Solsona
Tel. (0034) 973 48 23 10
www.turismesolsones.com

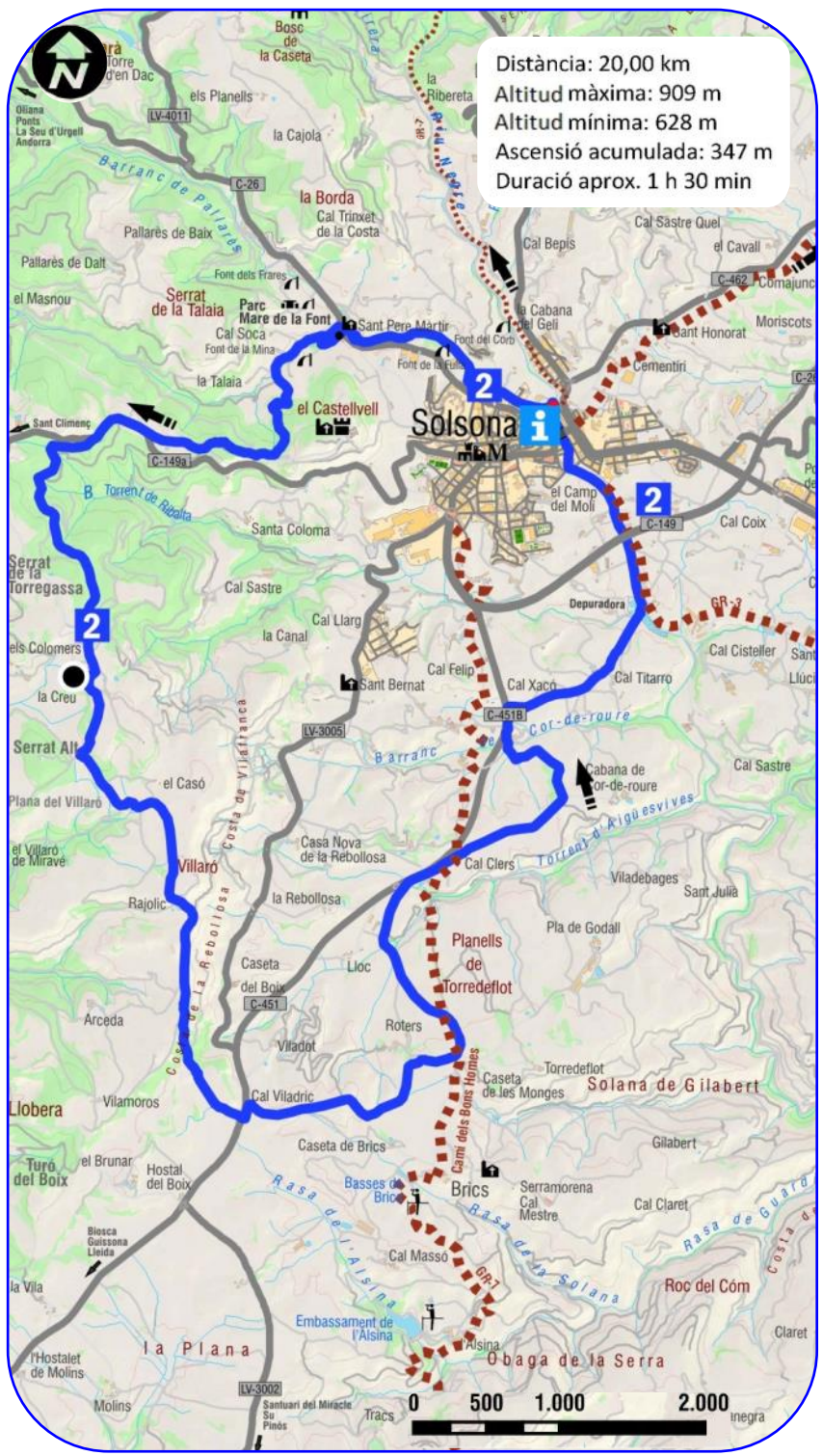


Rutes BTT 2

Mare de la Font - Castellvell - Brics



Solsona, Olius
El Solsonès



Llocs d'interès

Parc de la Mare de la Font
 En aquest parc hi ha una font i està condicionat amb zones de lleure infantil, rutes botàniques, espais de pícnic amb barbacoes i taules en forma de bolets molt originals.



Castellvell
 És un castell que es troba dalt d'un turó homònim (848 m), al municipi d'Olius. L'edificació és d'origen força antic (al segle XI ja l'anomenaven el vell) i segurament en els seus inicis devia ser una fortalesa defensiva de la frontera cristiana.



Església de Sant Salvador (Brics)
 És una construcció de planta rectangular d'una sola nau i sense absis; a la façana hi ha una porta d'arc de mig punt i una petita finestra al damunt. Té un campanar esvelt de dos cossos cobert amb teulada a quatre vessants. Les primeres referències sobre aquesta construcció daten del segle XI. La nova església de Sant Salvador es va convertir en parroquial l'any 1846.



La Ruta

Inici i arribada:
 La ruta surt des del pont situat prop de l'Oficina de Correus de Solsona, indret on es troben les dues riberes de Solsona. El punt d'arribada és el mateix que el de sortida.




Descripció:
 Sortim vorejant la ribera que va en direcció al parc de la Mare de la Font. Un cop allà prenem un túnel metàl·lic que ens condueix a la font del Manel i a la font de la Mina. Tot seguit ens enfilem cap al parc esportiu de la Mare de la Font on trobarem un camí que puja fins a la carretera del Castellvell.

Continuem la ruta per un camí de bosc que ens porta fins a una central elèctrica; la voregem per la carretera. A partir d'aquí el camí es fa més planer i ens mena cap a unes antenes de telefonia. Des d'aquest indret podem gaudir d'unes vistes panoràmiques de tot Solsona.

La ruta segueix cap a cal Rajolí i ens cal travessar la carretera de Biosca (C-451, C-75) un cop per tornar a agafar el camí de nou. Aquest ens condueix cap a les cases de cal Cles, Cor-de-roure, cal Xacó... fins a sortir a la depuradora. Des d'aquí retornem cap a Solsona.

gener 2017

Perfil altimètric

 Ruta (GPS) disponible

