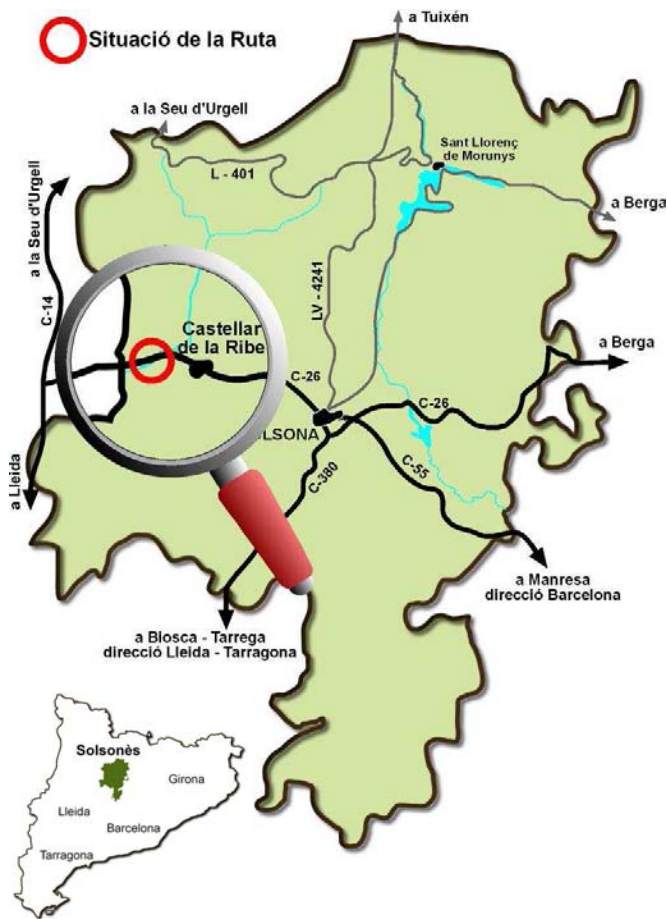


## Situació de la Ruta



Castellar de la Ribera



OFICINA DE TURISME DEL SOLSONÈS  
 Centre d'interpretació turística del Solsonès  
 Carretera de Bassella, 1  
 25280 Solsona  
 Tel. (0034) 973 48 23 10  
[www.turismesolsones.com](http://www.turismesolsones.com)

OFICINA DE TURISME DE LA VALL DE LORD  
 Punt d'acolliment del Centre BTT Solsonès - Vall de Lord  
 Carretera de Berga, s/n  
 25282 Sant Llorenç de Morunys  
 Tel. (0034) 973 49 21 81  
[www.valldelord.cat](http://www.valldelord.cat)

## Pautes de comportament:



Caminar és la millor manera per conèixer el ric patrimoni natural i cultural de la comarca.



No jugueu amb foc, pot acabar amb tot el que veieu.



No llenceu deixalles. Emporteu-vos-les i dipositeu-les als contenidors adequats del poble.



L'acampada lliure no està permesa. A la comarca hi trobareu molts càmpings.



Respecteu la vida que us envolta: no arrenqueu ni danyeu cap ésser viu.



Respecteu el patrimoni cultural i històric. Cal preservar-lo per a les generacions futures.



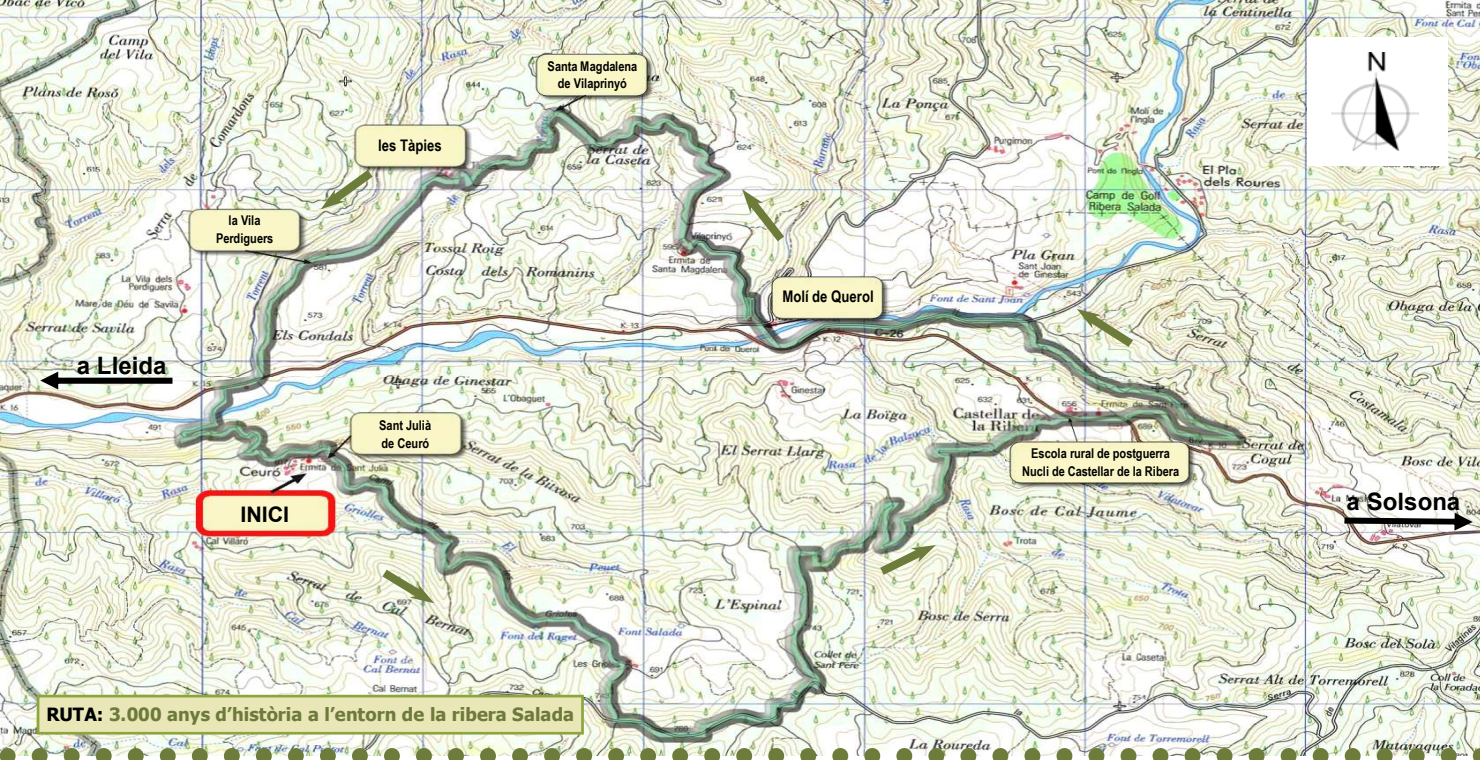
Telèfon d'emergències.

# Ruta

## 3.000 anys d'història a l'entorn de la ribera Salada



Castellar de la Ribera, el Solsonès



## La ruta

Sortim de l'església romànica de Sant Julià de Ceuró seguint el camí que voreja l'actual cementiri i que ens porta a la **necròpolis neolítica de Ceuró**.

Continuem camí amunt a través de rouredes fins a la masia de les **Gioles**, avui deshabitada.

Travessem amb cura els camps d'ordi i arribem al **collet de Sant Pere o de la Por**. Durant el descens travessem dos rierols i la masia deshabitada de **Trota**, fins a arribar al **camí ral**.

Travessem amb compte la C-26 i pugem al nucli de **Castellar de la Ribera**. Aquí es pot visitar l'escola rural de postguerra i el petit nucli emmurallat i l'església de Sant Pere.

Continuem cap a la ribera Salada i la travessem pel pont de Querol, deixant l'antic **molí fariner de Querol** a la dreta. Seguim el sender que s'enfila cap a l'ermita romànica de **Santa Magdalena de Vilaprinyó**.

Continuem el camí fins a la masia de les Tàpies i d'aquí descendim cap a la ribera Salada de nou. A la dreta ens queda la masia de la **Vila de Perdiguers** amb la seva capella.

Creuem la carretera C-26 i baixem al riu.

En acabat enfilem la pujada fins a l'ermita romànica de Sant Julià de Ceuró on s'acaba la nostra ruta.

## Observacions

Tot l'itinerari transcorre per camins de terra. Si es troba la ruta excessivament llarga es poden fer trams més curts de forma independent.

Durant els mesos d'estiu la ribera Salada és un bon indret per remullar-se i refrescar-se.

El preu de l'entrada a l'escola rural de postguerra és d'1 €. Per a més informació: Ajuntament de Castellar de la Ribera 973 48 16 40; Oficina de Turisme del Solsonès 973 48 23 10.

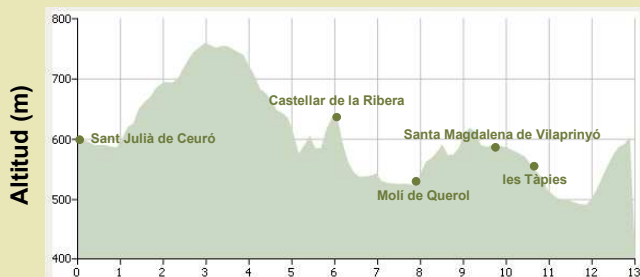
## Fitxa tècnica

Inici:	<b>Sant Julià de Ceuró</b>
Arribada:	<b>Sant Julià de Ceuró</b>
Dificultat:	<b>baixa</b>
Distància:	<b>18 km</b>
Durada:	<b>4 h 30 min a peu</b>
Desnivell (+) acumulat:	<b>439 m</b>



Ruta (GPS) disponible

## Perfil altimètric



## Llocs d'interès



-**Necròpolis neolítica de Ceuró**. Cementiri prehistòric que consta de tres tombes situades enmig del bosc i al voltant del torrent de les Gioles. S'hi ha trobat restes humanes i d'aixovar.



-**Escola rural de Castellar de la Ribera**. En el temps de la postguerra va estar activa entre 1940 i 1973. És testimoni del que era l'ensenyament de l'època en les zones rurals.